

Informe Análisis Sectorial de las Iniciativas Financiadas por el PPD-FMAM 2000-2008

PARQUE INTERNACIONAL LA AMISTAD (PILA) Área de amortiguamiento

**Elaborado por:
Gabriela Calderón C.
Dic. 2009**



*“Cedral tiene un **Antes** y un **Después**, del apoyo del PPD-FMAM, de este proyecto nos queda un Centro ambientalista que nunca imaginamos íbamos a lograr, oficinas, capacidad audiovisual, valor humano desarrollado y potencializado, nos posicionamos y nos dimos a conocer en muchas otras comunidades, desde aquí partimos hasta lograr ser apetecibles para otros donantes, nos queda un proceso educativo no cuantificable en miles de horas, una comunidad re- culturizada, una Asociación de mujeres que es ejemplar en Pérez Zeledón, un grupo de niños y pre juveniles completamente involucrados en procesos de liderazgo que nos permiten esperar la reproducción de nuestro trabajo en las próximas generaciones, una comunidad entendida en el valor de la unidad y la fuerza.En fin nos quedan tantas ganancias que somos mucho, mucho más que solo un número de proyecto, somos una comunidad que aprendió a ser grande y a vivir en paz con la naturaleza” Informe Final, Cedral de Cajón 2010*

RESUMEN EJECUTIVO

El parque Internacional La Amistad reviste especial importancia debido a su valor universal excepcional no solo desde el punto de vista científico y de la conservación sino también desde su belleza escénica y natural. En él se encuentran siete zonas de vida y seis zonas de transición, característica que lo hace actuar como parte del puente biológico y filtro entre América del Sur y América del Norte, constituyéndose de esta manera en uno de los grandes valores que son atribuidos a este parque dotado de una gran biodiversidad. Aunado a lo anterior, en sus alrededores y zona de amortiguamiento habitan grupos étnicos y ladinos importantes que fundamentan su cultura, su subsistencia en los recursos naturales y en la belleza escénica que brinda el Parque. En reconocimiento al gran valor que resguarda el Parque, es declarado por la UNESCO como Reserva de la Biosfera La Amistad en el año 1982 y un año después como Sitio de Patrimonio Mundial. Por estas razones y en concordancia con la estrategia de protección del ambiente el Gobierno de Costa Rica, Cooperantes nacionales e internacionales inician procesos de inversión financiera, económica y humana para realizar actividades de conservación de la biodiversidad y el uso sostenible de los recursos naturales en este parque debido a la especial importancia que reviste.

El Programa de Pequeñas Donaciones del FMAM, es uno de estos cooperantes que inicio su inmersión en el PILA en el año 2000, mediante el apoyo a grupos de base comunales y organizaciones no gubernamentales, en la protección y conservación de los recursos naturales y la disminución de la degradación ambiental, para mejorar la calidad de vida de sus comunidades. Mediante la prestación de apoyo financiero y técnico a proyectos que conservan y restauran la naturaleza a la vez que mejoran el bienestar y el sustento humano. El PPD-FMAM ha invertido en la región sur del país aproximadamente \$ 1.424.833,91 para un total de más de 99 iniciativas del periodo 2000-2008. En el sector del PILA ha financiado a más de 7 organizaciones en el área del PILA con 12 proyectos que conllevan una inversión de US\$234.936,00. El PPD-FMAM en esta área, experimentó la aplicación de una estrategia basada en puntos de concentración geográfica de comunidades con el fin de generar un mayor valor agregado e impacto global en términos ambientales, sociales, económicos, organizativos y de red en la región. La estrategia aplicada, se describe de manera resumida en los siguientes puntos:

- La búsqueda e identificación de organizaciones de base comunal orientadas a la protección conservación del ambiente y que estén implementando actividades productivas sostenibles, que proporcionen sustento económico a las familias de la región.
- Proporcionar apoyo financiero, económico y humano a las organizaciones que cumplan con los requisitos del PPD-FMAM
- Implementación de las iniciativas comunales mediante el apoyo financiero, económico, profesional y de red que estable el PPD-FMAM
- Mediante la estrategia de concentración de iniciativas en determinada región geográfica (es decir financiamiento a más de una organización en una región geográfica determinada), encausar nexos o conectividades naturales entre las organizaciones que tengan como principio fundamental la protección del PILA.
- Apoyar la generación de impactos globales de las organizaciones debido a la cercanía geográfica, posicionamientos en red y actividades productivas sostenibles en común.

Del año 2000 – 2008 se implemento esta estrategia en el área del PILA, transcurrido ese periodo, y a la luz de la ejecución de una nueva etapa del Programa Gef-5, el Comité Directivo del PPD-FMAM solicita evidencia sobre los resultados de aplicación de esa estrategia basada en puntos de concentración geográfica de comunidades y sobre los impactos de ésta en términos ambientales y socioeconómicos, es decir sobre la conveniencia de o no de apoyar con inversión a varios grupos ubicados en una misma región geográfica, sobre la conveniencia o no del financiamiento en varias ocasiones a una misma organización o a organizaciones de la misma comunidad, que realizan el trabajo de manera conjunta y complementaria.

El presente estudio brinda la evidencia solicitada por el Comité Directivo Nacional, en el cual es posible determinar y confirmar con indicadores cuantitativos y cualitativos que la aplicación de esta estrategia no solo ha generado impacto en términos ambientales, económicos, sociales, de red y otros. Sino que el PPD-FMAM con la inversión realizada en apoyo a estas organizaciones ha generado base social y económica, que han dado la oportunidad a otros cooperantes nacionales y extranjeros, instituciones estatales y ONGs de apoyar esa inversión, generando de esta manera un crecimiento paulatino y constante de las iniciativas y su impacto. A continuación se presentan los principales impactos de la aplicación de esta estrategia basada en puntos de concentración:

- a. **Construcción de Infraestructura:** el impacto logrado en términos cuantitativos es de 11 edificaciones de calidad, acondicionadas y concluidas en un 90% con una inversión en términos económicos de 60.684.680.08 colones. La infraestructura adquiere un valor agregado para los y las integrantes de los grupos, no solo es entendida como la construcción de algo sino más bien como: propiedad colectiva, patrimonio del grupo y contrapartida para negociar con otros donantes u organizaciones, genera sentido de pertenencia a un lugar, orgullo, se constituye en la carta de presentación del grupo, centro de actividades de las organizaciones de carácter social y comunitario, la infraestructura comunal da un mayor valor a las tierras a las propiedades, mayor imagen, proyección de la comunidad.
- b. **Compra de equipo:** la inversión realizada en este rubro es de 20.434.443.34 colones que incluye la compra de computadoras, video been, binóculos, dvd, celulares, cámaras digitales, fax, y otros. El impacto generado por esta inversión en términos cualitativos, es descrita de la siguiente manera: se tiene acceso a la tecnología que antes solo se veía en los bancos, se han abierto las posibilidades de comunicación mas eficientes y eficaces, se cuenta con equipo adecuado para dar capacitaciones, el acceso a esta ha generado que muchos integrantes de los grupos realicen sus propias inversiones en equipo y se capaciten, la tecnología y la infraestructura han sido las bases para el acercamiento de instituciones estatales, ONGs y otros apoyos en procesos de capacitación, asesorías técnicas en la comunidad y otros procesos que contribuyen al desarrollo de nuestras comunidades.
- c. **Fortalecimiento de capacidades:** se ha realizado a través de talleres de capacitación, asistencia técnica, giras de reconocimiento, talleres de intercambio de experiencias, cursos formales de capacitación, etc. La inversión realizada en este ítem es de 20.434.443.34 colones. Entre los impactos cuantitativos se cuenta con que al menos 20 personas por organización han participado en talleres de capacitación formal, es decir un aproximado de 240 personas. No existe un reporte de las capacitaciones informales o cursos o asesorías que los grupos han recibido, por lo que no se cuenta con un dato cuantitativo, sin embargo es posible ver impactos de carácter cualitativo, se plantean los más importantes: el horizonte para los estudiantes antes era solo ir a la escuela y terminar ahí, este se ha ampliado, con las capacitaciones la gente se empodera de los procesos logra identidad y pertenencia, dando como resultado un mayor compromiso de trabajo y apoyo para cumplir la misión y visión de la organización. El fortalecimiento de capacidades genera satisfacción, incrementa la autoestima, pérdida de timidez y una mayor asociatividad de los integrantes de las organizaciones a otros procesos organizativos y al establecimiento de alianzas de trabajo más fuerte. Con los procesos de capacitación y asesoría los jóvenes y adultos, encuentran motivos para no migrar a otros lugares en busca de trabajo o mejores oportunidades, pues en las mismas organizaciones, estos empiezan a aflorar.
- d. **Fortalecimiento de procesos organizativos:** Los proyectos financiados por el PPD-FMAM se han convertido en un anclaje para que las organizaciones por un lado mantengan su membresía o las incrementen, con el financiamiento y el trabajo realizado conjuntamente los sueños, las expectativas de la gente van adquiriendo forma y tienen reflejo en sus vidas y en el desarrollo de las comunidades o pueblos.
- e. **Fortalecimiento en la conformación de nuevos grupos y las organizaciones como semilleros de líderes:** es posible constatar que las organizaciones han servido como semilleros de líderes para otros procesos organizativos y de producción sostenible en las mismas comunidades o con cercanía relativa. Según los indicadores revisados los grupos han incrementado su membresía en más de un 20%.
- f. **Fortalecimiento de la Visión y Misión de las organizaciones.** El fortalecimiento de la visión y misión de las organizaciones se ve transformado a partir de la experiencia de manejar, administrar y tomar decisiones en las iniciativas que emprenden con el apoyo del PPD-FMAM y otros donantes. A partir del convencimiento del éxito de la iniciativa, de la infraestructura construida, del fortalecimiento de las capacidades de los socios, y de las oportunidades y retos que se despliegan, las organizaciones revaloran su papel en el proceso de desarrollo de sus comunidades y emprenden sueños figurados en proyectos más ambiciosos, de mayor alcance y mayor magnitud.
- g. **Mejoramiento en las condiciones de vida** mediante el apoyo a actividades productivas en equilibrio con la conservación y protección de los recursos naturales: mediante el fortalecimiento de actividades productivas: como el cultivo y procesado del café, cultivo de mora silvestre, cultivo de hortalizas y productos frescos generación de más de 20 empleos directos en la producción, venta y comercialización, más apoyo en la compra de los bienes producidos a más de 250 agricultores. Generación de encadenamientos productivos: turismo rural comunitario: 5 organizaciones (Asoprola, Acetusama, Asomobi, Tres Colinas, Asoproce) cuentan con Infraestructura adecuada para brindar los servicios de hospedaje, alimentación y tours. Se cuentan con 70 camas disponibles para brindar los servicios de hospedaje diario. Servicios de hospedaje en casas de habitación para un total de 30 camas disponibles aproximadamente. Servicios de alimentación para más de 70 personas con personal capacitado para la preparación de comidas. Además se brindan otros servicios como: Restaurante y panadería, Excursión del cultivo del café por fincas de asociados de Asoprola y

Asomobi, Caminatas guiadas al sendero Los Gigantes, a las sabanas Esperanza, a la Reserva Forestal de las Mujeres y a la catarata Don Lorenzo, Pozas naturales de río para nadar, Tour de ranas, Excursión al pueblo de Biolley a la pulpería y al bar-restaurante, Aulas de Educación Ambiental, Visita a dos micro-beneficio de café orgánico para observar el proceso del café (dependiendo de la época del año), Tour a fincas de agricultura orgánica a asociados de las organizaciones, Visitas al bosque (caminatas diurnas y nocturnas) a los senderos, Visita a la Estación y a los senderos del Parque Internacional la Amistad en Altamira de Biolley, Gira al Valle del Silencio (recorrido de 10 horas dentro del PI La Amistad), las Sabanas, Esperanzas en Biolley y al Río Canasta para observación de cataratas, Participación en labores agrícolas: ordeño, tostado de café, Paseos a caballo, Trabajos de voluntariado, Pesca de tilapia.

Generación de empleos (según visitación) en actividades de turismo rural comunitario:

- 45 empleos temporales según visitación en actividades de preparación de alimentos, mucamas, servicio de restaurante, lavado de ropa, planchado y otros
- 15 personas en empleos temporales como guías naturalistas
- 5 empleos temporales como administradores de los Albergues
- 5 empleos semi permanentes en labores de contabilidad

Generación de Actividades Económicas Complementarias

- Proyectos de Apicultura en 4 Iniciativas (Asoprola, Asoproce, Asomobi, Acetusama) con un total de 219 colmenas
- Proyectos de Producción de mieles de frutas naturales para un grupo de 10 mujeres (Asoprola).
- Reciclaje y sobrevaloración de la Cultura: por medio de la aplicación de técnicas de arte con material reciclado, que ha sido exportado ha otras comunidades del país.
- Turismo investigativo: el PILA como sitio de importancia mundial para investigadores

h. Impacto en la conservación del ambiente:

- Rondas contrafuegos: se han realizado cuarenta y nueve kilómetros de rondas cortafuegos en la zona de amortiguamiento del PILA durante seis años del 2002 al 2008
- apertura y mantenimiento 67 kilómetros de senderos dentro del PILA, por parte de las organizaciones afiliadas a la red. gira al año al Kamuk, 4 giras al Valle del Silencio, 1 gira a Cerro Cabecar y 3 giras a Sabanas Esperanzas.
- Patrullajes: 24 patrullajes
- Con el Programa Educa/PILA, se estructuro a nivel interno de la red, y se repartieron responsabilidades por medio de un comité asesor compuesto por cinco personas.
- Se realizaron 41 monitoreos durante dos años a los senderos : Valle del Silencio, Sendero Los Gigantes, Cerro Kamuk y Cerro Cabecar
- En las organizaciones de Asoprola, Acetusama, Asoproce, Tres Colinas y Red Quercus existen grupos formados de Covirenas y Brigadas Forestales. Un promedio de 10 personas por organización
- Practicas de agricultura orgánica y Uso de biodigestores en todas las organizaciones financiadas dentro del PILA
- Se utiliza el lombricompost en Tres Colinas, Acetusama, Asoprola , Asomobi, Upaba y Asoproce, se utilizan biodigestores en Upaba, Asoproce, Asoprola y Asomobi
- Reciclaje: Utilización de desechos (Asoprola) por ejemplo: la utilización de desechos en la construcción de jardineras, retenedor de tierra, parque infantil, uso de desechos de material encahutado en la Isla del Coco por ejemplo cuerdas y boyas
- Impacto de labores productivas sostenibles como café orgánico y sostenible: 133.5 Hectáreas de café certificado orgánico, 86.5 hectáreas de café manejado con buenas prácticas sostenibles, 33 hectáreas de banano asociadas a cultivo de café, 30000 árboles recibiendo pago de servicios ambientales por sistema agroforestal, 250 hectáreas de bosque recibiendo PSA 13000 hectáreas de bosque protegido.

i. **Alianzas Estratégicas** con Instituciones Estatales Instituciones Académicas, Donantes, Instituciones con servicios de Voluntariado y otros. Los grupos financiados por el PPD-FMAM han sido muy proactivos en la búsqueda de alianzas estratégicas con Instituciones como el INA, MAG, IDA, MINAET, INBIO, PROCOMER, Instituciones Académicas, Donantes, Instituciones con servicios de Voluntariado y otros, con el fin de desarrollar integralmente las actividades productivas y ambientales apoyadas por el PPD-FMAM y por otros donantes y generadas en la misma comunidad. El monto de cofinanciamiento logrado por las organizaciones es de \$ 252.353,43, superando la inversión del PPD-FMAM.

j. **Formación de procesos en RED de organizaciones:** sobre este aspecto se consulto durante la gira realizada a los integrantes de los grupos, si el PPD-FMAM incidió de alguna manera para la formación de la Red Quekus de la cual hoy forman parte. Los grupos indicaron:

“El PPD-FMAM dio la base para las organizaciones, PPD-FMAM fortalece las bases de los grupos, para que se de el Proceso de la Red. El PPD-FMAM sentó las bases organizativas, sociales, y productivas en muchas de las organizaciones que conformamos la Red. Se apoyo el poder de acción sobre lo que es importante para la comunidad y no lo que dicen los donantes. El PPD-FMAM escucha y trabaja con la gente, no impone ideas a la comunidad, por ejemplo Tres Colinas nace de la necesidad de la entrada del MINAET al PILA. PPD-FMAM fue el primero en confiar en los grupos. PPD-FMAM ayuda a las comunidades a crecer y les enseña a trabajar, el PPD-FMAM fue el que dio el primer paso en Asoprola, la primera reunión con Don Eduardo la establecimos debajo de una carpa de plástico y llovía que se colaba el agua, ahí le planteamos nuestro sueño.... PPD-FMAM tiene las reglas claras para los proyectos y su funcionamiento. El secreto del éxito del PPD-FMAM es que se da continuidad en el proceso de apoyo a los grupos, No es un proyecto aislado, se va respondiendo paulatinamente a una visión del grupo. El PPD-FMAM no obliga va en ritmo de las decisiones de los grupos, respeta su evolución y apoya desde esa perspectiva.”

En los grupos existe gran coincidencia con respecto a que la inserción del PPD-FMAM en el PILA ha sido fundamental para el establecimiento o impulso de la base social, organizativa, productiva y ambiental de la región. Y que ese primer impulso o semilla depositada por el Programa, permitió que otros actores que trabajan con temas afines, con intereses similares realizaran acciones complementarias en virtud de la protección de la biodiversidad del medio ambiente, y la mejora sustancial de las condiciones de vida de la gente. Lo que ha generado sin duda alguna, el crecimiento, el fortalecimiento, el desarrollo de las acciones que realiza cada organización, pero a la vez la conformación de tejido social que ha posibilitado la conformación de la Red Quercus como un espacio social y organizativo que promueve y coordina acciones, dentro del PILA y en los pueblos aledaños, de manera que favorece las bases de sostenibilidad ambiental, social y económica de la biodiversidad como un todo y da una permanencia digna para los seres humanos en ese entorno natural.

Los aspectos primordiales que **hacen la aplicación de este modelo atractivo son los siguientes:** Establece una *delimitación geográfica* específica lo que permite establecer prioridades sobre sitios vulnerables social y ambientalmente. El modelo permite que los socios y no socios del Programa se vinculen naturalmente pues su frontera, su patio, su frente es el Parque. La concentración geográfica de iniciativas en el PILA permite establecer vínculos, conectividad natural que permite pensarse y visualizarse como conjunto de organizaciones, generando condiciones naturales para el dialogo, la proximidad y la formación de Redes sociales. Por la cercanía regional: se da similitud en el desarrollo de actividades productivas y productos, lo que brinda la posibilidad de generar, de fortalecer esos procesos, de realizar acciones para que sean sostenibles u orgánicos, y acciones que brinden un mayor valor agregado como: la inserción de los bienes y servicios a cadenas de valor dentro del sector agropecuario e industrial. La riqueza del PILA al ser el sistema montañoso cubierto de bosque tropical inalterado más extenso del país, y el área silvestre protegida más grande; presenta la oportunidad de generar encadenamientos productivos alrededor del uso de la biodiversidad con actividades de Turismo Sostenible, Turismo de Aventura, no solo a nivel de Costa Rica, sino también de Panamá y hacerlos binacionales. Por otro lado, la delimitación geográfica, permite que Instituciones Estatales, no Gubernamentales, donantes y otras, maximicen la inversión y minimicen costos por la concentración de la población meta. El modelo es replicable en otras zonas geográficas del país y permite fortalecer el tejido social. La Implementación de una estrategia basada en puntos de concentración geográfica es pertinente en términos de efectividad y costos para el PPD-FMAM en el pago de viáticos, uso del tiempo y en seguimiento a las iniciativas. Hay un mayor impacto en la protección y conservación de un área de importancia global, con la concentración de proyectos en todas las entradas de acceso permitidas, en las cuales se podría impactar el Parque. Con un solo proyecto aislado no se tendría el mismo impacto.

INDICE

I. -El Programa de Pequeñas Donaciones del Fondo para el Medio Ambiente Global.....	8
II. -Objetivos de la Consultoría	9
III. -Contexto General	9
1.-El Parque Internacional La Amistad- PILA.....	9
2.-Características Generales de las Comunidades	11
3.-Principales amenazas que enfrenta el PILA	12
III.- La estrategia del PPD-FMAM en el Área del PILA Amistad Pacífico	13
1.-Cronología de las Iniciativas Financiadas por el PPD-FMAM:	16
2.-Impacto de las Iniciativas: Una aproximación a la construcción de la Situación Inicial y Actual de las Iniciativas que han sido apoyadas en el PILA.	22
3.- Impactos cualitativos y cuantitativos Iniciativas financiadas por el PPD-FMAM en el PILA	23
a.-Construcción de Infraestructura:	23
b.-Compra de Equipo por las Organizaciones	24
c.-Fortalecimiento de capacidades:.....	25
d.-Fortalecimiento de procesos organizativos:	26
e.-Mejoramiento de las condiciones de vida mediante el apoyo a actividades productivas en equilibrio con la conservación y protección de los recursos naturales:.....	30
f.-Impacto en términos Ambientales:	33
g.-Alianzas Estratégicas con Instituciones Estatales Instituciones Académicas, Donantes, Instituciones con servicios de Voluntariado y otros	34
4.-Formación de Procesos en Red	36
5.-Modelo de concentración geográfica de proyectos ... ¡Error! Marcador no definido.	
VI.-Conclusiones y Recomendaciones:	47
V. ANEXOS.....	50
Anexo No.1: Marco Lógico de los Proyectos Financiados por PPD-FMAM.....	50
Anexo No.2: Situación inicial y actual de las Iniciativas financiadas.....	85
Anexo No.3 : Estrategia del PPD en el PILA.....	105
Anexo No.4: Impacto reportado por iniciativa en términos ambientales, económicos y sociales	106
Anexo No.5: Mapa de Ubicación de las Iniciativas financiadas por el PPD-FMAM ..	111

I. -El Programa de Pequeñas Donaciones del Fondo para el Medio Ambiente Global

El Programa de Pequeñas Donaciones del Fondo para el Medio Ambiente Mundial es un programa mundial que opera en 120 países del mundo. Inició sus operaciones a en el año 1992, a raíz de la Cumbre de la Tierra en la que se crea el Fondo para el Medio Ambiente Mundial como mecanismo de financiamiento de las Convenciones de Biodiversidad y Cambio Climático. Se concentra en cinco de las áreas temáticas del FMAM, que corresponden a los principales problemas ambientales globales identificados: biodiversidad, cambio climático, aguas internacionales, contaminantes orgánicas persistentes y degradación de tierras.

El PPD-FMAM/FMAM financia iniciativas de los grupos de base comunales y organizaciones no gubernamentales, en la protección y conservación de los recursos naturales y la disminución de la degradación ambiental, para mejorar la calidad de vida de sus comunidades. Mediante la prestación de apoyo financiero y técnico a proyectos que conservan y restauran la naturaleza a la vez que mejoran el bienestar y el sustento humano, el PPD-FMAM demuestra que la acción comunitaria puede mantener el delicado equilibrio entre las necesidades humanas y la protección del Medio Ambiente, aspectos que involucran precisamente dos de los siete objetivos de Desarrollo del Milenio, la reducción de la pobreza extrema en el medio rural y la sostenibilidad ambiental.

La Población meta incluye a las comunidades en estado de exclusión social, tanto urbanas como rurales, sobre todo aquellas que se ubican en las zonas aledañas a las áreas protegidas (públicas o privadas), sitios patrimonio de la humanidad y en Corredores Biológicos.

En Costa Rica inicio en 1993, es ejecutado y coordinado por el Programa de las Naciones Unidas para el Desarrollo (PNUD), por medio de un Coordinador, una asociada al Programa y un Comité Directivo Nacional, en el cual existe representación estatal, de organizaciones no gubernamentales y del mismo PNUD.

El Programa desde sus inicios se ha convertido en una herramienta a nivel nacional para el combate a la pobreza, otorgando y empoderando a las comunidades, organizaciones de base a contribuir con la protección de los recursos naturales y a mejorar sus condiciones de vida. Durante el periodo 1993-2008 ha apoyado a: 469 iniciativas con una inversión de US\$8.198.591.

Para cumplir con su objetivos, el Programa ha definido líneas estratégicas por cada una de sus 4 áreas Focales de trabajo, en el caso del Área de Biodiversidad se plantea “dar énfasis a comunidades aledañas o directamente relacionadas con el sistema nacional de áreas protegidas, tanto públicas como privadas”. Proponiendo que las áreas geográficas para este plan sean actividades alrededor de las áreas protegidas y corredores biológicos del Área Conservación Osa, y Amistad, los humedales del Río Tempisque y las regiones fronterizas.

El Programa ha venido durante los últimos 9 años, identificando organizaciones de base, estableciendo alianzas estratégicas con Instituciones de Gobierno y apoyando a organizaciones de base con recursos financieros, con una visión estratégica de concentración de iniciativas por área geográfica, entre ellas se encuentra la zona de Amortiguamiento del Parque Internacional La Amistad, Chirripó y Osa. “La razón para ello es que esta zona que resguarda la mayor biodiversidad del país, además de ser el más extenso y el único parque de carácter binacional, debido a que continúa en el vecino país Panamá con el mismo nombre. La gran diversidad biológica y cultural que protege le mereció ser considerado un lugar de importancia mundial, de ahí que ostenta el título de Sitio Patrimonio Mundial Natural de la Humanidad y Zona Núcleo de la Reserva de La Biosfera La Amistad, denominaciones que le otorgo la UNESCO en el año 1983 y 1982 respectivamente (Mata Eduardo, 2009).

II. -Objetivos de la Consultoría

El Comité Directivo Nacional ha solicitado al PPD-FMAM evidencia sobre los resultados de aplicar esta estrategia basada en puntos de concentración geográfica de comunidades y sobre los impactos de ésta en términos ambientales y socioeconómicos. Es decir sobre la conveniencia de o no de apoyar con inversión a varios grupos ubicados en una misma región geográfica, sobre la conveniencia o no del financiamiento en varias ocasiones a una misma organización o a organizaciones de la misma comunidad, que realizan el trabajo de manera conjunta y complementaria. Han solicitado evidencia además de cómo el trabajo del PPD-FMAM ha sido complementado con el de otras instituciones y donantes, que sinergias se han realizado, las contrapartidas conseguidas, y si los proyectos han contribuido al mejoramiento de las condiciones ambientales, sociales, económicas y a nivel organizativo y personal.

De esta manera, plantearon la necesidad de realizar un análisis sectorial de las experiencias financiadas en el área de amortiguamiento del PILA, que permita contar con conclusiones sobre la relevancia del trabajo por sectores geográficos. Esto, con el fin de contar con información para la toma de decisiones por parte del Programa de Pequeñas Donaciones, en la definición de la estrategia de trabajo en el GEF 5.

Se plantean interrogantes específicas con respecto a esta visión estratégica de trabajo por concentración geográfica de comunidades utilizada por el Programa, se citan a continuación:

- I. Cuál ha sido el impacto del programa en el mejoramiento de las condiciones ambientales, sociales, económicas y a nivel organizativo y personal.
- II. Han solicitado evidencia además de cómo el trabajo del PPD-FMAM ha sido complementado con el de otras instituciones, donantes, Instituciones académicas y otros.
- III. Incidió el financiamiento de varios proyectos en comunidades vecinas, con los mismos problemas e intereses, en que se interesaran en trabajar en red?
- IV. Cuáles son los aspectos primordiales que hacen este modelo atractivo?
- V. Ha sido importante la ubicación de recursos de manera recurrente en una misma comunidad, en apoyo de su visión estratégica de desarrollo? Hasta dónde llega la necesidad de nuevo financiamiento a una misma comunidad? Cuándo se debe dejar de financiar a esta?
- VI. Es pertinente (en términos de costos, efectividad, etc.) el enfoque regional, en áreas estratégicas para el programa?

La presente consultoría busca dar respuesta a estas interrogantes, partiendo del análisis del contexto general del Programa a un proceso más específico del trabajo realizado en el Área del PILA.

Según los términos de Referencia brindados por el Programa los proyectos que se enmarcan en esta investigación están situados dentro del Área de amortiguamiento del Parque Internacional la Amistad, se plantean a continuación: Asoprola, Tres Colinas de Potrero Grande, Acetusama, Asomobi, Asoproce, Upaba, Hijas del Sol en total suman 12 proyectos correspondientes a 7 iniciativas.

III. -Contexto General

1.-El Parque Internacional La Amistad- PILA

El parque Internacional la Amistad esta ubicado en la Cordillera de Talamanca, en una de las cadenas montañosas mas altas de Centroamérica, extendiéndose desde las proximidades de Cartago en Costa Rica, hasta el Monte Picacho en la provincia de Chiriquí en Panamá. El

Parque es parte del puente biológico y filtro entre América del Sur y América del Norte, y esta dotado de biodiversidad muy variada en la que es posible encontrar variedad de hábitats, producto de las diferencias de altura, suelo, clima y topografía, como paramos, ciénegas, robledales, madroñales, helechales y bosques mixtos. Este parque tiene características únicas ya que cuenta con siete de las 12 zonas de vida que se localizan en el Istmo.

El Parque constituye, el sistema montañoso cubierto de bosque tropical inalterado más extenso del país, y el área silvestre protegida más grande; presentando una extensión de 199.147 has. El Territorio Panameño del Pila es una prolongación de la Cordillera de Talamanca de 208.187 hectáreas de extensión, de las cuales el 97% se encuentran en la provincia de Bocas del Toro y el resto en la provincia de Chiriquí. En Costa Rica fue creado por Decreto Ejecutivo No. 13324-A, del 4 de febrero de 1982, se le denominó Parque Internacional la Amistad por cuanto se extiende hasta Panamá, tiene la categoría de Parque Nacional. En 1982 pasa a formar parte, junto con otras áreas protegidas, del Programa MAB (Hombre y Biosfera, por sus siglas en inglés) de la UNESCO, declarándola como Reserva de la Biósfera La Amistad y al PILA como su área núcleo.

En el siguiente mapa se presenta la división territorial administrativa que ha realizado el SINAC para delimitar las áreas de conservación¹ en el país, el Parque Internacional La Amistad según esta división se encuentra administrado en dos áreas: la Amistad Pacífico² y del Atlántico³.



Es importante mencionar este aspecto de la administración de las Áreas protegidas, como Áreas de conservación, debido a que nos remite de forma directa a una de las líneas estratégicas del PPD-FMAM en el establecimiento de Alianzas con Instituciones Estatales para el trabajo conjunto en la protección de los recursos naturales. Las Iniciativas que están dentro del proceso de investigación están ubicadas dentro del Área Conservación La Amistad Pacífico.

Estas organizaciones apoyadas dentro del PILA se ubican a la vez en tres cantones principales pertenecientes a la provincia de San José y de Puntarenas: Pérez Zeledón, Buenos Aires y Coto Brus⁴. Estos cantones, según el Índice de Pobreza Humana⁵ realizado por el PNUD para los años 2000 y 2005, indican que estos cantones se ubican en los últimos lugares de la clasificación del IPH, con las siguientes posiciones:

Cuadro no. 1
Índice de Pobreza Humana
Periodo 2000-2005

Cantón/Año	2000	2005
Buenos Aires	74	78
Coto Brus	79	81
Pérez Zeledón		74

¹ Un Área de Conservación es una unidad territorial administrativamente delimitada, en donde se interrelacionan actividades tanto privadas como estatales y se buscan soluciones conjuntas, orientadas por estrategias de conservación y desarrollo sostenible de los recursos naturales.

² El Área de Conservación La Amistad - Pacífico (ACLA-P) contiene un 12% (23897 ha)

³ Área de Conservación La Amistad - Caribe (ACLA-C): 88% (175250 ha)

⁴ El cantón de Coto Brus cuenta con 5 distritos: San Vito, Sabalito, Agua Buena, Limoncito, Pittier. El cantón de Buenos Aires cuenta con 9 distritos: Buenos Aires, Volcán, Potrero Grande, Boruca, Colinas o Bajo de Maíz, Changuena, Bioley y Brunka Guías Costa Rica (Mapas): Atlas Cantonal

⁵ El Desarrollo Humano es entendido como un proceso de expansión de libertades efectivamente disfrutadas por las personas, mientras la pobreza humana debe entenderse como el proceso por el cual las oportunidades básicas para alcanzar el desarrollo son negadas. Mientras que en el primero prevale una visión de progreso o de ampliación de posibilidades para alcanzar el desarrollo humano, el segundo plantea una perspectiva opuesta, la de privación de oportunidades. PNUD, Atlas del Desarrollo Humano Cantonal de Costa Rica, 2007.

Evidenciando una desmejora leve del índice, lo que contrasta muy fuertemente con la riqueza natural que presenta estas zonas como áreas de amortiguamiento del Parque Internacional La Amistad, así como también la certeza del Programa de Pequeñas Donaciones de invertir recursos en comunidades con bajo desarrollo con el fin de evitar la degradación de los recursos naturales por necesidades económicas.

Clasificación 2000-2005. Primeros y últimos lugares

Atlas del Desarrollo Humano Cantonal de Costa Rica

Cantón	2000					2005							
	Posición	Valor	Probabilidad de vivir a los 60 años	Tasa de desempleo	Adultos con menos de 15 años	Posición	Valor	Probabilidad de vivir a los 60 años	Tasa de desempleo	Adultos con menos de 15 años			
Heredia	1	9,471	7,657	7,41	13,24	3,85	Surrialto	1	10,264	4,20	2,58	17,65	2,82
Santo Domingo	2	9,502	5,97	1,42	14,81	4,58	Tibás	2	10,970	6,70	2,68	17,05	2,59
Batán	3	9,584	8,51	1,41	14,19	3,78	Montes de Oca	3	10,986	9,31	2,66	17,13	2,73
Montes de Oca	4	9,557	5,73	1,41	14,22	3,85	San Pablo	4	11,008	3,93	2,61	17,36	3,10
Tibás	5	9,668	9,03	1,41	14,13	3,07	Santo Domingo	5	11,056	2,16	2,59	17,48	3,32
San Rafael	6	10,268	9,43	1,42	14,69	4,73	Golgothas	6	11,056	7,40	2,67	17,10	2,67
La Unión	7	10,223	10,16	1,42	14,82	4,09	Heredia	7	11,146	7,70	2,66	17,15	2,76
Curupá	8	10,241	11,21	1,41	14,15	3,71	Meravia	8	11,161	6,26	2,62	17,39	3,15
Poás	9	10,242	7,92	1,43	15,32	5,89	Batán	9	11,177	8,17	2,67	17,10	2,68
San José	10	10,272	11,38	1,41	14,13	3,67	Flore	10	11,181	7,43	2,63	17,20	2,84
Tilarán	72	21,190	10,61	1,69	33,10	9,40	Hojancha	72	21,302	10,24	1,54	33,39	7,05
Norocje	73	21,358	9,66	1,69	33,63	8,58	La Cruz	73	21,603	10,96	1,54	33,65	7,11
Buenos Aires	74	21,513	10,77	1,24	33,63	8,16	Pérez Zeledón	74	21,505	8,67	1,66	33,87	5,98
Lobosque	75	22,300	11,01	1,66	34,97	9,86	Golfo	75	21,621	10,15	1,66	33,81	5,95
Hojancha	76	22,405	9,15	1,65	35,16	9,05	Corralesora	76	21,639	11,40	1,66	33,86	5,97
Santa Cruz	77	22,440	10,88	1,65	35,08	9,03	Oriz	77	21,686	10,01	1,67	34,67	6,05
La Cruz	78	22,521	10,06	1,65	35,44	9,13	Buenos Aires	78	21,805	6,74	1,67	34,46	6,20
Coto Brus	79	22,580	12,02	1,23	35,78	9,75	San Isidro	79	22,177	5,66	1,22	35,84	7,44
Parroquia	80	23,371	9,72	1,62	36,96	9,57	Upala	80	22,215	4,09	1,22	35,13	7,46
Upala	81	23,616	9,47	1,62	37,07	9,60	Coto Brus	81	23,073	8,22	1,69	36,40	6,95

En el siguiente cuadro se denotan los cantones que ubican los primeros y últimos lugares en esta clasificación del Índice de Pobreza Humana.

En los dos siguientes cuadros se presentan las características generales de las comunidades en el PILA y los problemas y amenazas que se vislumbraron, como base para comprender la estrategia de inserción del Programa en esta Área de Conservación.

2.-Características Generales de las Comunidades

Zona de amortiguamiento: Las comunidades comparten su territorio con una franja muy importante, cerca un 45%, del PILA.

Actividades productivas predominantes: café, ganadería leche y carne, producción de lácteos, forestales, hortalizas, entre otras de subsistencia. Los pueblos ubicados por debajo de los 800 msnm se dedican principalmente a la ganadería, y a productos de subsistencia como arroz, frijoles, maíz y cultivos ocasionales como raíces, tubérculos, chile, papaya, melón y sandía, principalmente en cerca de los ríos Coto Brus, Cedro, Platanillal y Singri.

Servicios básicos: Las comunidades cuentan con servicios básicos de agua y electricidad. El agua es tomada de nacientes que vienen del PILA y que son manejadas a través de 3 asociaciones de acueductos rurales. La electricidad es proporcionada por el ICE. También en la mayoría de las comunidades existen pulperías, los comercios mayoristas se encuentran en Buenos Aires de Puntarenas y Pérez Zeledón.

Camino: Existe una red muy deteriorada que une a todas las comunidades del distrito. Existe un servicio de transporte público que inicia en Biolley, pasa por Colorado, Altamira, El Carmen, Sábalo, Bajo Coto hasta llegar a Tablas de Potrero Grande, desde donde se puede tomar bus para San Vito de Coto Brus, Buenos Aires, Pérez Zeledón o San José.

Organizaciones de base en las comunidades: En la mayoría de los distritos se encuentran Asociaciones de Desarrollo y Asociaciones inscritas por la ley 218, según los registros existentes en la dirección nacional de Desarrollo Comunal existen para el año 2009 inscritas 203 organizaciones, distribuidas de la siguiente manera por cantón:

Nombre del cantón	No. Asoc. Des. Integral y Específicas
Pérez Zeledón	163
Buenos Aires	40

La presencia de organizaciones comunales representa tejido social y organizativo, que es uno de los elementos base para el trabajo del PPD-FMAM. Sin embargo, la presencia estatal para dar soporte a las necesidades de estas organizaciones tiende a ser débil por los costos de traslados y por la lejanía de las comunidades. Organizaciones comunales que no cuentan con recursos económicos y financieros para extender actividades productivas para que sean rentables y sostenibles social, y ambientalmente. Baja promoción de Programas de educación ambiental que sensibilicen a la población local sobre la problemática ambiental.

Las comunidades se encuentran alejadas de los centros de población, presenta fuertes debilidades en infraestructura social, **infraestructura** vial, acceso limitado a las comunidades, lejanía considerable de centros de población y por ende débil o bajo acceso a tecnología como teléfono celular permanente, fija y servicios de Internet

Circuitos de turismo centrados en puntos geográficos como: Pérez Zeledón, Osa, Corcovado, Puerto Jiménez, Cerro Chirripó, Bahía Ballena y Dominical, Sierpe, Drake, Isla del Caño y otros. Baja comercialización de la zona del Pila como circuitos turísticos y poca infraestructura hotelera, que permita la atención de turistas en la zona.

3-Principales amenazas que enfrenta el PILA⁶:

Déficit en los ingresos del MINAET, para ser reinvertidos en el sistema nacional de áreas protegidas. Baja presencia del personal en patrullaje de Áreas protegidas.

"El bajo *Índice de Desarrollo Social* de la población de los distritos que rodean el Parque impulsa la realización de actividades extractivas legales e ilegales como cacería, deforestación, sobreuso del suelo, incendios y extracción de productos del bosque en el área de amortiguamiento.

Los generadores públicos y privados de electricidad por mecánica hídrica han identificado más de 30 proyectos a filo de agua y con embalses dentro del Parque y de los territorios indígenas en algunas cuencas que nacen en la Cordillera de Talamanca. Su realización afectaría los flujos de agua, la migración de peces, y a las poblaciones indígenas y a los bosques, entre otros efectos. Una eventual construcción del PH Boruca necesita de la construcción de una carretera internacional en un tramo de 60 KM y el transepto probable sería entre Volcán y El Carmen, pasando por las Reservas Indígenas.

En los grandes valles aluviales de Sixaola, Estrella, Banano-Banano, Zent-Matina, General-Buenos Aires y Osa se realizan intensas explotaciones comerciales en banano, plátano, piña, palma africana, plantas ornamentales, tubérculos y granos básicos. Todas ellas hacen un fuerte uso de agroquímicos. Esto afecta la migración altitudinal de vida silvestre (peces, aves, mamíferos).

Belleza escénica impresionante, abundante biodiversidad biológica (cataratas, farallones, rocas gigantes, aroles milenarios, ríos, vestigios de presencia de comunidades indígenas, etc.), que hacen atractivo el PILA, pero que no cuentan con el resguardo y declaración de uso.

Acceso restringido a las áreas protegidas, débil infraestructura estatal para la atención de turismo de aventura y limitaciones según planes de manejo de las áreas de conservación

Incendios Forestales: El área mayormente afectada son los terrenos que se ubican dentro de las Reservas Indígenas cuyos propietarios queman los terrenos para controlar la maleza en los pastos o para preparar el terreno para cultivo de granos. Otras zonas también muy afectadas son los terrenos que se ubican alrededor del puesto de Tres Colinas y las laderas al sur del Cerro Chirripó. Con el fin de controlar los incendios, las autoridades del Parque han cedido permisos para que ganaderos de la zona utilicen los pastos en las zonas críticas, para disminuir la cantidad de combustible vegetal en la zona de alto riesgo (Chan, 2001. En: Araya y De Marco, 2001).

Cacería: La cacería afecta muchas especies de animales, las zonas afectadas son aquellas donde no hay presencia de puestos de control.

Comunidades desplazadas por el desarrollo y la declaración de áreas protegidas por parte del Ministerio de Ambiente y Energía, generando migración de los habitantes, desplazamiento de actividades productivas básicas, bajo desarrollo comunal, local y disminución de la prestación de servicios básicos por parte de Instituciones Públicas como Acueductos y Alcantarillados, ICE, MEP, Ministerio de Salud y Fuerza y Luz, y por ende la infraestructura necesaria para el desarrollo de las comunidades. Caso emblemático Tres Colinas de Potrero Grande Expropiación de tierras implicado repudio de la población local

Deforestación de áreas de importancia para la sobrevivencia de especies de avifauna de la región que afectan además el cultivo silvestre de moras. Además de la extracción de productos del bosque: Dentro de los productos más comunes que se extraen están; el palmito que se usa como alimento, varios tipos de bejuco que se usan para hacer canastas tanto en la regiones indígenas como en las regiones cafetaleras y el musgo o lana que se utiliza para adornar los portales en época navideña. Tala y comercio ilegal de madera, aumento de la cacería furtiva, extracción y comercialización de flora y fauna silvestre. Poco personal destacado en áreas protegidas, lo cual provoca que no se puedan atender todas demandas del Pila.

Ausencia de Actividades de restauración y protección del medio ambiente, ligado en especial al avance de la frontera agrícola hacia áreas protegidas

Cultivo de productos de forma tradicional: café, hortalizas, y otros que están impactando el medio ambiente.

⁶ Construcción propia, con base en los documentos de proyecto presentados al PPD-FMAM.

Actividades productivas pequeñas y poco rentables con necesidades fuertes de recursos económicos para el mejoramiento de infraestructura, productividad y mejoramiento de las especies. Cultivos tradicionales pocos rentables, necesidad de diversificación de cultivos.

Actividades de ganadería extensiva para leche y carne que impactan el medio ambiente, especialmente quebradas, ríos y agua utilizadas para el consumo humano

Actividades productivas tradicionales (cultivo de café) con necesidades fuertes de infraestructura y equipamiento y cambio a una producción sostenible y armónica con el ambiente.

Bajo acceso a mercados agropecuarios para la venta del producto por causa: lejanía de los centros de población lo que encarece la venta del producto, agricultura de subsistencia en algunos casos, agricultura de productos en pequeña escala que hacen poco rentable la actividad, utilización de técnicas productivas naturales que hacen que la productividad sea baja en algunos casos, bajos niveles de comercialización. Comercialización de los productos a nivel local o de exportación por intermediarios.

III.- La estrategia del PPD-FMAM en el Área del PILA Amistad Pacífico

El PPD-FMAM establece como Misión del Programa para el periodo 1999-2000⁷ la siguiente:

Contribuir a beneficios ambientales globales en las áreas de biodiversidad, cambio climático y aguas internacionales. POR MEDIO DE LA...Identificación y apoyo a iniciativas comunitarias de conservación y uso sostenible de los recursos naturales que les generen beneficios ambientales locales, al mismo tiempo que mejoran su condición de vida. Como prioridad estratégica para el área focal de Biodiversidad a nivel nacional. Se propone dar énfasis a comunidades aledañas o directamente relacionadas con el sistema nacional de áreas protegidas, tanto públicas como privadas. Se propone que las áreas prioritarias para este plan sean actividades alrededor de las áreas protegidas y corredores biológicos del Área de Conservación Osa, sometida a un altísimo grado de deforestación, los humedales del Río Tempisque, los cuales están siendo transformados en plantaciones de caña de azúcar, y la región Atlántica ”.

Al ser una de las regiones binacionales más importante del país, se empezó a trabajar con las comunidades de su zona de amortiguamiento, se tomo como base la estrategia a nivel nacional y con el paso del tiempo se fue perfilando una estrategia local y se enmarco en esta región geográfica del PILA por su gran importancia global, no obstante se adolecen de documentos escritos que sustenten la aplicación de la estrategia. En función de las entrevistas con los integrantes del Programa, de las iniciativas y de los documentos de proyecto, se reconstruye la estrategia del Programa a nivel local en el PILA con los siguientes Ejes de Desarrollo:

Conservación del Medio Ambiente:

- Creación y o fortalecimiento de redes o grupos de la sociedad civil que apoyen la vigilancia y protección de los recursos naturales así como también la mitigación de Incendios Forestales en alianza con el MINAET. Para ello apoya el fortalecimiento de las capacidades de la sociedad para desempeñarse como Covirenas y Brigadistas.
- Regeneración de áreas degradadas de bosque, cuencas, ríos y/o laderas, mediante la reforestación con árboles nativos de la zona o mediante la regeneración natural de estos.
- Apoyo para la formación de corredores Biológicos.
- Acceso para el pago por servicios ambientales en la zona
- Educación y Sensibilización de la Importancia de la protección de los recursos naturales, mediante la realización de:

⁷ Estrategia de apoyo a la Sociedad Civil En El Campo Ambiental, 1999-2000

- Talleres de capacitación con las comunidades o grupos organizados sensibilizando sobre la necesidad y responsabilidad del cuidado conjunto de los Recursos naturales.
- Realización de giras de campo y campañas educativas, en escuelas y colegios
- Elaboración de campañas radiales y televisas a nivel local sobre concientización para la protección
- Realización de festivales culturales y ambientales con la participación de la Comunidad

Mejoramiento de las Condiciones de Vida, mediante:

Fortalecimiento Actividades Productivas

- El fortalecimiento de actividades productivas sostenibles (agricultura) en transición de lo tradicional a lo sostenible y a lo orgánico.
- Diversificación de actividades productivas ya sea por medio de la inserción de nuevos cultivos o vía mejoramiento de la especie.
- Generación de mayor valor agregado a los productos mediante la tecnificación /y/o industrialización del producto.
- Apoyo en la implementación de técnicas productivas (invernaderos, camas de secado, biodigestores y otros) e industriales (chancadores) amigables o sostenibles con el ambiente para generar un mayor valor agregado a los productos.
- Apoyo en el mejoramiento de la calidad del producto, el embalaje, la presentación del producto final, mercadeo y promoción, para lograr la venta efectiva del producto.

Implementación de Actividades en Servicios como:

Turismo Rural Comunitario

- Apoyo a la consolidación de un concepto de turismo diferente, “en el cual se prioriza el involucramiento de las comunidades rurales como gestoras de pequeñas empresas turísticas, obteniendo beneficios directos y protegiendo el medio ambiente mediante sus acciones, se revaloriza la ruralidad costarricense dentro del concepto de turismo sostenible”⁸
- Brindar servicios de hospedaje y alimentación de calidad a turistas nacionales y extranjeros en disfrute de la biodiversidad que se protege
- Mercadeo-promoción de la iniciativas de turismo rural comunitario

Senderos:

- Establecimiento de senderos turísticos: de aventura y otros
- Mercadeo-promoción-Acceso a mercados finales venta producto final

Para la implementación de los ejes de Desarrollo descritos anteriormente, el PPD-FMAM prioriza ocho estrategias de acción, las cuales se presentan a continuación:

- Fortalecimiento de capacidades que incluye talleres de capacitación, asistencia técnica,
- Intercambios de Experiencias
- Equipo
- Materiales/Infraestructura
- Asistencia Técnica Específica
- Promoción y Divulgación
- Seguimiento y Evaluación
- Imprevistos (2%)

Los recursos económicos se distribuyen en función de esas 8 estrategias de acción

⁸ Costa Rica Auténtica: La Guía de Turismo Rural Comunitario. 3era Edición. Pag. No,4

En función de la estrategia esbozada, el Programa inicia su estrategia de intervención en el PILA⁹, con las siguientes actividades específicas:

- Por un lado generando un mayor acercamiento al Área de Conservación la Amistad-MINAET, mediante el establecimiento de diversas reuniones de presentación del Programa, con el fin de forjar por un lado una mayor comprensión de la situación ambiental, social y económica de las comunidades presentes en el PILA y evidenciar como el asocio del PPD-FMAM-Comunidades-Área Protegida, podría constituirse en la fórmula adecuada y pertinente para apoyar el mejoramiento de las condiciones de vida de la gente e impulsar acciones de protección de manera conjunta.
- Como segundo paso, se establecen reuniones en las comunidades del PILA donde el PPD-FMAM y el MINAE se presentan de manera conjunta, indicando su deseo y motivación de trabajar en asocio con las organizaciones.
- Posteriormente, se realizaron las primeras giras de reconocimiento en campo por parte del equipo del PPD-FMAM, y las organizaciones presentaron perfiles de proyecto, que dan origen a algunas de las Iniciativas apoyadas actualmente en el PILA.

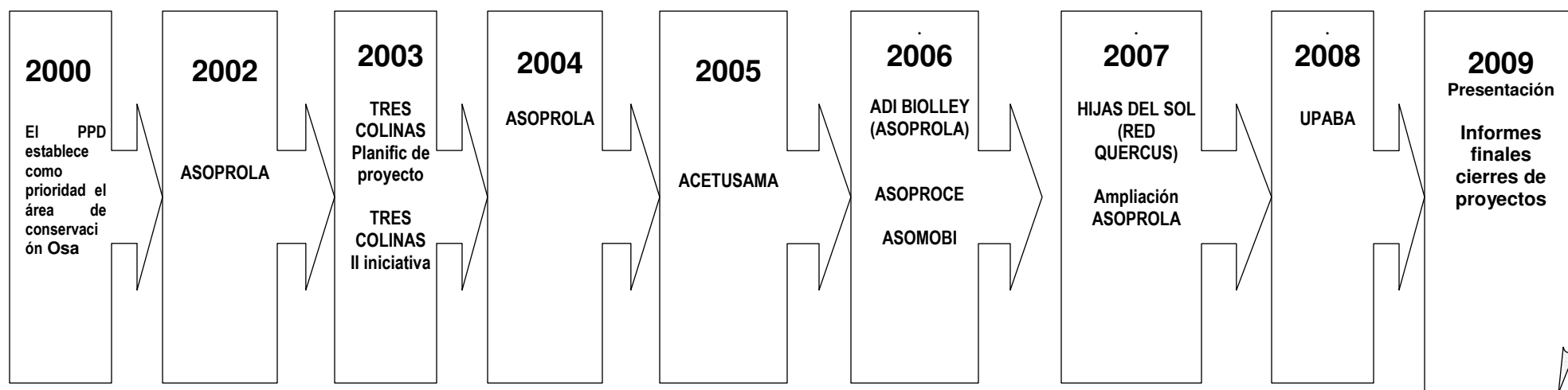
A continuación se presenta la cronología de las iniciativas apoyadas (objeto de estudio)¹⁰, en el periodo 2002-2009:

⁹ Entrevista con el Coordinador Nacional.

¹⁰ El PPD-FMAM ha apoyado a 32 organizaciones en la zona de amortiguamiento del área de Conservación Amistad Pacífico, Chirripó. Se citan a continuación Asociación Montaña Verde, Asociación de Productores Forestales de Villa Mills, UNAPROA, Asociación de Turismo de Tres Colinas, Fundación Agroecológica Cotobruenseña, Asociación de Productores el Chirripó, Asociación de Productores La Amistad, Asociación Ecológica Amigos del Chirripó - ASEACHI, Asociación de Desarrollo Integral de Herradura de Rivas, Asociación Desarrollo Integral de la Reserva Indígena de Ujarrás de Buenos Aires, Asociación Cámara Ecológica de Turismo de Santa María de Brunka (ACETUSAMA), Asociación Chirripó "Mujeres en Acción, Asociación de Desarrollo Integral de Biolley, Unión de Productores Agrícolas de Coto Brus, Asociación de Mujeres Organizadas de Biolley-ASOMOB, Asociación de productores de Cedral de Cajón, Asociación de Mujeres Agrícolas, Pecuarias, Forestales y Afines de San Vito, Asociación de Desarrollo Integral de Canaán, ARADIKES, ADI SALITRE, ADI CABAGRA, ABUVIP- Asociación de Productores de Mora orgánica Buena Vista y la Piedra, Asociación Hijas del Sol (en nombre de Quercus), UNIÓN DE PRODUCTORES AGROPECUARIOS DE BUENOS AIRES (UPABA), Asociación Conservacionista Isafías Retana Arias – ACIRA, Grupo de Mujeres Productoras La Pintada, Asociación Socio Cultural Quebrada La Vaca, Niviribaidta, Asociación De Mujeres De Mollejones Asociación de Oreros de Cerro de Oro (ASOCO), Asociación Ecoturística Cuenca Del Río San Rafael ASOCIACIÓN BRIBRIPA KANEBLO

1.-Cronología de las Iniciativas Financiadas por el PPD-FMAM:

El PPD-FMAM inicia el financiamiento a organizaciones que se encuentran en el sector del PILA a partir del año 2000 y ha continuado ese proceso de apoyo hasta la fecha, financiando un total de 12 iniciativas de proyecto a grupos organizados de las comunidades.



En el año 2000 el PPD establece como prioridad estratégica en el área focal de Biodiversidad la zona de amortiguamiento del PILA. La primera organización que se asocio con el PPD-FMAM fue ASOPROLA ubicada en Altamira de Biolley, con el tema de cultivos orgánicos y ecoturismo, por un monto de 20.694US\$, en el año 2002.

COS/02/26 ASOPROLA Período **0/2002-12/2003**- La Asociación de Productores de La Amistad recibe el primer apoyo del PPD-FMAM, para el Proyecto denominado Proyecto Integral Ecoturístico de Altamira de Biolley

En el año 2003 se aprueba la segunda iniciativa en el PILA, para la organización Tres Colinas de Potrero Grande. La comunidad de Tres Colinas se ubica a 23 Km. de Potrero Grande de Buenos Aires, es un área comunitaria que se encuentra inserta en una franja de terreno bordeada por los límites del Parque Internacional La Amistad, la comunidad de Tres Colinas es una de las entradas decretadas por el MINAET de ingreso al PILA.

Con el establecimiento del área del PILA decretado en el año 1982 muchas fincas de los vecinos de la comunidad de Tres Colinas quedaron dentro del parque, por lo cual se vieron obligados a abandonar sus actividades productivas y sus fincas. Esta situación provocó la migración de la mayoría de los vecinos hacia otras regiones, aspecto que dio origen a una desarticulación del desarrollo comunal, y un retroceso en algunos campos como la educación y el desarrollo de obras de infraestructura. Tal es el caso que la escuela fue clausurada, los caminos se tornaron prácticamente intransitables, con las consecuencias que esto tiene sobre el comercio y el acceso a servicios básicos. La comunidad cuenta con acceso a agua a través de pozos, no existe energía eléctrica. Todo esto motivó una relación de enfrentamiento entre la comunidad y el MINAE, aspecto que ha cambiado sustancialmente a la fecha.

A partir del año 2000 se inició un acercamiento entre la organización comunal y la Administración del PILA, de esta manera los personeros del MINAE acompañaron el proceso de la comunidad de Tres Colinas con el PPD-FMAM y se dio el inicio de relaciones de cordialidad, alianzas estratégicas y trabajo compartido entre el Ministerio y la comunidad de Tres Colinas. En el mes de Agosto del 2003 se aprueba la segunda iniciativa para Tres Colinas por un monto de 20.000US\$. Posteriormente se amplía por 20.000US\$ más.

COS/03/21 TRES COLINAS Período **8/2003-12/2003** Asociación de Turismo de Tres Colinas se le apoya un proyecto de \$2000 para la Planificación de un proyecto más amplio

COS/03/32 TRES COLINAS Período **11/2003-9/2009** Alternativas productivas sostenibles y restauración y protección del ambiente en CB el Quetzal- Tres Colinas.

En el año 2004 Asoprola presenta un nuevo perfil de proyecto y es aprobado por el Coordinador Nacional dando origen a un nuevo documento de proyecto, en el tema de producción sostenible con el objetivo de mejorar el procesamiento del café sostenible y dar el paso a café orgánico. Esta iniciativa fue por 20.185US\$.

Cos/04/22 ASOPROLA Período **7/2004-10-2009** Procesado de Café Orgánico La Amistad.

Durante este periodo 2002-2004 el PPD-FMAM continuó realizando giras de reconocimiento a las comunidades y de seguimiento a los proyectos ya financiados, además generando contacto con otras organizaciones presentes en los diferentes sectores del PILA. La estrategia de mercadeo y promoción del PPD-FMAM, se puede catalogar como sencilla pero bastante eficiente y efectiva, pues como primer paso realiza la promoción y presentación del programa a las Instituciones Estatales presentes en la zona, como el MAG, el IDA, el INA y el MINAET y luego

presentaciones del mismo en sitios estratégicos. Pero una vez que el PPD-FMAM ha financiado organizaciones en un sector determinado, el plan de promoción del Programa es de **BOCA A BOCA** es decir las organizaciones les cuentan a otras organizaciones y así se trasmite la voz acerca del Programa. Esta fue la estrategia utilizada por los integrantes de Asoprola y Tres Colinas para comunicar acerca de la existencia del PPD-FMAM y propiciar el acercamiento de más comunidades a la misión del PPD-FMAM.

Para el año 2005, una nueva organización se asocia Acetusama, ubicada en Santa María Brunka sector Cábecar otra de las entradas oficiales decretada por el MINAE al PILA. Se apoya a la organización en temas ambientales para el fortalecimiento de la brigada contra incendios y el grupo de Covirenas, más un centro comunitario de diversos propósitos.

Antecedentes: Es a partir de 1995 que se da el ingreso de turistas nacionales y extranjeros guiados por personas de las comunidades de Santa María y San Rafael de Brunka, al Cerro Cabecar, ubicado dentro del Parque, incursión oficializada por parte del MINAET, lo que brinda la alternativa de generar recursos económicos para los vecinos y labores de protección para este sector del PILA. Un ejemplo de ello es la Carrera al Cerro Cabecar, que consiste en un recorrido de 15 kms con salida y meta frente a la Plaza de Deportes de Santa María de Brunka de Buenos Aires de Puntarenas y vuelta hasta el límite del Parque Nacional La Amistad. En el desarrollo de esta actividad se instala un puesto con información de incendios forestales, a los visitantes de las comunidades aledañas se les entregan materiales y se les explica sobre la problemática de los incendios forestales, además se realizan actividades con los niños, como carreras infantiles, concurso de dibujo y pintura, se proyectan películas sobre incendios forestales y otras actividades de concienciación. Además se ubican banners o carteles con información sobre el PILA y los incendios forestales y la comunidad de vecinos instala puestos de comida, de bebidas, venta de artesanías, camisetas y otros alusivos al PILA, con lo cual la comunidad de Santa María recauda fondos para la ejecución de la carrera.

COS/05/32. ACETUSAMA Periodo **10/2005-6/2008**. Centro Comunitario para la atención de visitantes, la capacitación ambiental y la prevención-combate de incendios forestales en la comunidad de Santa María de Brunka y el Parque Internacional La Amistad, sector Cerro Cabécar.

Para el año 2006, Asoprola solicita apoyo al PPD-FMAM para dar continuidad al tema de Ecoturismo en la región, y presenta una iniciativa para la construcción de Infraestructura para brindar servicios de hospedaje y alimentación en la zona, proyecto que complementaría el financiado en el año 2002 y que fue el detonante del Turismo Rural Comunitario en la zona.

En este periodo Asoprola estaba ejecutando aún el proyecto financiado por el PPD-FMAM dirigido a tema de café orgánico financiado en el año 2004, por consiguiente no era posible la presentación de una nueva iniciativa a nombre de la organización, según Política de Financiamiento de Proyectos PPD-FMAM¹¹.

De esta manera, Asoprola le solicita apoyo a una organización amiga en este caso la Asociación de Desarrollo Integral de Biolley y le plantea la posibilidad de que el ADI presente la iniciativa ante el PPD-FMAM a su nombre, y que ganase un 3% de comisión por la administración de los fondos. Se establece el acuerdo y se presenta la solicitud ante el Comité Directivo conociendo de antemano la situación y avalando este procedimiento, que ya había sido utilizado en otras ocasiones para apoyar a organizaciones en el fortalecimiento y cumplimiento de su visión y misión estratégica comunal y regional. De esta manera se aprueba esta iniciativa por un monto 20.060US\$.

¹¹ Montos máximos: Requisitos: No puede recibir un nuevo financiamiento una organización que tenga un proyecto en ejecución. El monto máximo de financiamiento por proyecto es US\$20.000.00. El monto máximo acumulativo de financiamiento en cada fase operativa para una misma organización es de US\$50.000.00.

Para el año 2006, el Comité Directivo Nacional apoya el financiamiento para dos iniciativas más en el PILA:

- ASOMOBI organización de base comunitaria constituida por mujeres, se organizaron desde el año de 1997 con el reto de luchar por mejorar la condición familiar y comunal de los pueblos aledaños al Parque Internacional La Amistad, desarrollando actividades productivas y capacidades gerenciales en la actividad del café mediante la torrefacción, beneficiado o procesado de café en fruta.

Con el fin de realizar la diversificación de las actividades productivas y lograr generar un equilibrio social, económico y ambiental, iniciaron un proyecto de venta de servicios de hospedaje y alimentación (albergue), soda - panadería, y el trabajo de vigilancia y protección en la Reserva Forestal de la Finca Biolley, generando demanda de estos servicios por grupos de estudiantes e instituciones que visitaban la zona. Este conjunto de actividades proyectos les ha permitido elevar la capacidad administrativa y gerencial, de su junta directiva y de las responsables de los proyectos.

El PPD-FMAM en el año 2006 les apoya con una iniciativa por un monto de 22.000US\$ con el objetivo de establecer una estrategia de conservación de la biodiversidad de la zona aledaña al Parque Internacional La Amistad, distrito de Biolley, favoreciendo acciones de sostenibilidad, en la cuenca del Río Colorado y fortaleciendo la economía familiar, comunal y el ambiente mediante el desarrollo del Turismo Rural Comunitario y la producción sostenible.

- ASOPROCE es una organización de base comunitaria constituida por agricultores y pequeños ganaderos de Cedral de Cajón. La comunidad de Cedral es un caserío que pertenece al distrito de Cajón del cantón de Pérez Zeledón. Desde su conformación como comunidad alrededor del año 1952, la agricultura y la producción de café de altura, la caña de azúcar, la ganadería de leche han sido sus actividades principales. Sus productos son comercializados en Pérez Zeledón y para autoconsumo de las familias, la leche se le vende en un noventa por ciento a una Cooperativa de la zona. Asoproce está conformada por miembros de las comunidad hombres y mujeres con el objetivo de dinamizar la economía local a través del aprovechamiento turístico de los recursos ambientales con los que cuenta la comunidad. Desarrollando un modelo propio de turismo ecológico rural que incentive el uso adecuado del ambiente, para mejorar la calidad de vida y la sostenibilidad ambiental en el área de amortiguamiento al Parque Nacional Chirripó – Sector Cedral.

La comunidad se encuentra ubicada en los linderos del Parque Nacional Chirripó, una de las entradas principales al Parque, la comunidad es el último paso para poder ingresar al Parque. Chirripo cuenta con una alta concentración de áreas silvestres protegidas, y forma parte de un inmenso corredor biológico que facilita la conservación, el desplazamiento, alimentación y reproducción de las especies de flora y fauna que se protegen en los parques nacionales Tapantí-Macizo de la Muerte y el Parque Internacional La Amistad. El PPD-FMAM apoya a la organización con 20.000US\$.

COS/06/22.; ASOMOBI Periodo **8/2006** - 8/2008. Asociación de Mujeres Organizadas de Biolley Fortalecimiento a Asomobi para la ejecución de acciones de capacitación, Protección, Mejoramiento Ambiental y de estímulo al turismo rural comunitario.

COS/OP3/02/06/03 ASOPROCE Periodo **08/2006**-2/2009 Asociación de Productores de Cedral de Cajón. -Desarrollo eco turístico Cedral, unan alternativa de mejoramiento de calidad de vida de sus pobladores, en beneficio de la conservación de los recursos naturales y culturales existentes.

En el año 2007, Asoprola y Tres Colinas de Potrero Grande presentan al PPD-FMAM una solicitud de enmienda¹² para los proyectos de producción sostenible, en el caso de Asoprola el cultivo orgánico del café y para Tres Colinas el mejoramiento del cultivo de la mora sostenible y la diversificación de la producción a través de siembra de otros productos.

En ese mismo año para diciembre, se aprueba un proyecto a la organización Hijas del Sol situada en el distrito de Biolley, con el fin de dar soporte administrativo y jurídico a la Red de organizaciones del sector del PILA. Esta Red tuvo su origen en el año 2003, mediante el conocimiento de otros grupos que estaban colaborando con la protección del Pila en sus diversos sectores (entradas) y que a pesar de tener como eje común el Parque, no se conocían entre si y mucho menos, en que áreas o actividades estaban trabajando, estos encuentros fueron facilitados e impulsados por TNC – INBIO y MINAET.

COS/04/22-Amedment ASOPROLA 1 June 2004-October 2009. Procesado de Café Orgánico La Amistad. December 2007. 30.000US\$.

COS/03/32- TRES COLINAS Amedment 3 Asociación Turismo Tres Colinas. \$ 20.000,00 November 22, 2007

COS/SGP/OP4/CORE/07/06 HIJAS DEL SOL (RED QUERCUS) Fecha **12/2007**-1/2010. Sol Asociación Hijas del Sol. Fortalecimiento de la Red Quercus a través del monitoreo biológico y educación ambiental

Para el año 2008, se aprueba la iniciativa a la organización Unión de Productores Agropecuarios De Buenos Aires – UPABA, que forma parte de la estructura de MAOSUR, para que mediante actividades formativas, divulgativas, visitas de intercambio y prácticas de cultivo, se conozca y se presente por medio de ejemplos prácticos la importancia de la agricultura orgánica y las acciones de protección y recuperación de los recursos naturales. Se financia un proyecto por US\$20.000 dirigido a fomentar el diálogo y el entendimiento para que cada propietario vigile que las quebradas: Negra, Bonita, Danta, Alvarado y Jilguero, y ríos: Chánguena y Limón, que lindan o colindan con su propiedad sean rigurosamente protegidos y de esta manera se garantice la mayor pureza en su travesía hasta llegar al Río Térraba.

COS/SGP/OP4/RAF/07/06 Periodo **1/2008**-10/2009 UPABA Producción Agrícola en armonía con la Naturaleza Unión De Productores Agropecuarios De Buenos Aires - UPABA

Con el financiamiento de estas iniciativas el PPD-FMAM ha invertido en el Área del Pila Sector La Amistad Pacífico aproximadamente \$US 235.000, equivalente en colones a 139.317.048,00. En el cuadro siguiente se muestra el desglose del financiamiento por organización.

¹² Las solicitudes de ampliación de Proyecto, tienen que contar con el aval del Coordinador Nacional del PPD-FMAM.

Cuadro no. 2
Monto de Financiamiento otorgado por el PPD-FMAM
Organizaciones dentro del PILA

No. Proyecto	Nombre Organización	Monto de financiamiento dado por el PPD-FMAM
COS-06-22	ASOMOBI	\$ 22.000,00
COS-05-32	ACETUSAMA	\$ 19.987,00
COS-06-23	ASOPROCE Cedral de Cajón	\$ 20.000,00
	ASOPROLA	\$ 90.939,00
COS-02-26 COS-04-22 COS-04-22 Enmienda COS-05-47	ASOPROLA (huertas orgánicas y cocina de atención al turismo)	\$ 20.694,00
	ASOPROLA (café)	\$ 20.185,00
	Asoprola enmienda	\$ 30.000,00
	ADI Bioley (Asoprola Construcción del albergue)	\$ 20.060,00
	TRES COLINAS DE POTRERO GRANDE	\$ 42.010,00
COS-03-21 COS-03-32 COS-03-32 Enmienda	Tres Colinas (mora y gestión de planta para generación de electricidad)	\$ 2.010,00
	Tres Colinas (Construcción de estación biológica)	\$ 20.000,00
	Tres Colinas (Continuación de la construcción de estación biológica)	\$ 20.000,00
COS-SGP-OPIV-Core 07-06	Hijas del Sol (Red Querkus)	\$ 20.000,00
COS/OP4/RAF/07/06	UPABA (Construcción de viveros hortalizas, biodigestores)	\$ 20.000,00
		\$ 234.936,00

Sobresalen dos Organizaciones con financiamiento recurrente por parte del PPD-FMAM:

- *Tres Colinas de Potrero Grande* con un monto de \$42.010,00, el cual esta acorde con la política de Política de Financiamiento de Proyectos del PPD-FMAM que dicta "El monto máximo de financiamiento por proyecto es US\$20.000.00. El monto máximo acumulativo de financiamiento en cada fase operativa para una misma organización es de US\$50.000.00.
- El segundo caso es el de Asociación de Productores La Amistad por monto total 90.939.00, un 78% de los recursos corresponde a la etapa operativa OP4.

El Comité Directivo Nacional realiza una interrogante respecto a este tema de financiamiento recurrente de una misma organización: ***Ha sido importante la ubicación de recursos de manera recurrente en una misma comunidad, en apoyo de su visión estratégica de desarrollo? Hasta dónde llega la necesidad de nuevo financiamiento a una misma comunidad? Cuándo se debe dejar de financiar a esta?***

En los cuadros siguientes será posible observar el impacto de las iniciativas a nivel de condiciones de vida y conservación del ambiente, partiendo de la situación inicial de la organización o de las comunidad sin financiamiento del PPD-FMAM a la situación actual en la cual no se incluye solamente el aporte económico del Programa sino la suma de todos los apoyos que han hecho realidad lo que son las comunidades y organizaciones hoy día.

Sin duda alguna mirando los resultados de las iniciativas, el financiamiento recurrente del Programa ha generado impacto, y este es visible en indicadores cuantitativos y cualitativos. El PPD-FMAM no solo apoyo iniciativas en una determinada región geográfica, sino que además como valor agregado fortaleció el tejido social de la región, potenciando el liderazgo de las comunidades, generando una espiral de apoyo, de organizatividad, de comunicación, de trabajo conjunto.

El financiamiento del PPD-FMAM a estas dos organizaciones ha sido recurrente y orientado a dar contenido a su visión estratégica de no financiar proyectos aislados y abandonarlos sino el acompañamiento a los grupos en su visión de desarrollo, hasta alcanzar la sostenibilidad. Esto es posible constatar en las entrevistas realizadas al personal del Programa y de las organizaciones, no obstante en los documentos de proyecto presentados no se encuentra un párrafo o sección explicativa que indique o dé pistas acerca de cual es la visión estratégica de la organización, que orienta el nuevo financiamiento del PPD-FMAM. Los documentos de proyecto se refieren generalmente a la implementación de esa nueva iniciativa pero en pocos casos se específica como concatena esta iniciativa con la visión general para el desarrollo de la iniciativa, aspectos que han sido analizados en las reuniones del Comité Directivo Nacional.

De la misma manera se adolece de un documento resumen explicativo por escrito por parte del Programa en el cual se identifique la estrategia para apoyar estos grupos en su visión estratégica, que impacto espera el PPD-FMAM de esta iniciativa en términos ambientales, mejoramiento condiciones de vida y otros. Se tiene certeza de que el coordinador y el equipo del PPD-FMAM apoyan la iniciativa y durante la reunión del CDN exponen elementos que sustentan un nuevo refinanciamiento o etapa del proyecto, pero no esta sustentado en documentos escritos que apoyen o respalden la visión estratégica.

2.-Impacto de las Iniciativas: Una aproximación a la construcción de la Situación Inicial y Actual de las Iniciativas que han sido apoyadas en el PILA.

En el anexo número 1 se pueden observar los objetivos y resultados planteados para cada una de las iniciativas, así como también los resultados alcanzados con la ejecución de las iniciativas después de haber finalizado el financiamiento por el PPD-FMAM. Constatando que todas las organizaciones cumplieron con un 95% de los resultados planteados en el Prodoc, encontrándose variaciones o cambios en la ejecución de actividades con previa autorización del PPD-FMAM, pero que en ninguna forma impactan negativamente en la ejecución de las iniciativas y en el impacto esperado.

A partir de los resultados y el cumplimiento de los documentos de proyecto y en el transcurso de aproximadamente 5 años desde el financiamiento de la primera organización en el PILA, es posible generar un escenario de línea base de las iniciativas y la situación actual, esto con el propósito de ver logros e impacto por proyecto y dar respuesta a una de las interrogantes generadas por el Comité Directivo nacional. *Cuál ha sido el impacto del programa en el mejoramiento de las condiciones ambientales, sociales, económicas y a nivel organizativo y personal.*

Se presenta en el anexo número 2 tablas de información sobre la situación inicial de la comunidad y de la organización antes del financiamiento del PPD-FMAM y una vez concluida la iniciativa o en proceso de finalización de esta. En las tablas que se presentan como anexo número 2 es posible constatar que ha existido un cambio positivo en las condiciones ambientales, sociales, económicas, a nivel organizativo y personal de cada una de las iniciativas

financiadas, es importante acotar que esta situación responde no solo al apoyo brindado por el PPD-FMAM, sino también al de otros donantes e Instituciones de Gobierno.¹³

3.- Impactos cualitativos y cuantitativos Iniciativas financiadas por el PPD-FMAM en el PILA

En el siguiente apartado se presentarán indicadores de impactos cuantitativos y cualitativos a nivel grupal de las organizaciones en los siguientes items:

- k. Construcción de Infraestructura
- l. Compra de equipo
- m. Fortalecimiento de capacidades
- n. Fortalecimiento de procesos organizativos
- o. Mejoramiento en las condiciones de vida mediante el apoyo a actividades productivas en equilibrio con la conservación y protección de los recursos naturales
- p. Impacto en la conservación del ambiente
- q. Alianzas Estratégicas con Instituciones Estatales Instituciones Académicas, Donantes, Instituciones con servicios de Voluntariado y otros

a.-Construcción de Infraestructura:

El impacto registrado por los grupos en la construcción de infraestructura es de 11 edificaciones de calidad en la región del PILA, se describen a continuación:

Cuadro no.3

Impacto del financiamiento: Infraestructura y materiales

Nombre de la organización	Resultado Infraestructura y materiales financiados por el PPD-FMAM.
TRES COLINAS	Centro de Investigación y uso múltiples
ASOPROLA	Soda, Invernadero, Albergue de Turismo para brindar servicios de hospedaje y alimentación, laboratorio, secadores solares y camas tipo africanas
ACETUSAMA	Centro de usos múltiples y servicios de hospedaje y alimentación
ASOMOBI	Ampliación y mejoramiento de los servicios de hospedaje, alimentación y atención al cliente (oficina)
ASOPROCE	Centro de atención de visitantes, para establecimiento de reuniones y hospedaje a capacitadores (2 personas como máximo) Condiciones para brindar los servicios de alimentación
UAPABA	Invernaderos tipo tuneles, 1 biodigestor

El monto de financiamiento invertido por las organizaciones en el rubro de infraestructura es de 60.684.680.08 equivalente a 50.47% del presupuesto total.

En las entrevistas realizadas la infraestructura adquiere un valor agregado para los y las integrantes de los grupos, no solo es entendida como la construcción de algo sino más bien el uso y el concepto se transforman en el siguiente significado:

- *Centro de reuniones de la comunidad*, de la organización, de los jóvenes. Se ve como propiedad colectiva. Ejemplo: el salón construido motivo o genero vínculos de coordinación y reunión con los diferentes grupos en las comunidades: Ganaderos, Agricultores, lecheros, mujeres que están en Turismo y artesanía, los muebleros, etc. Siempre habían existido ideas de interrelación pero empezaron a establecerse alianzas más sólidas y frecuentes.

¹³ En los documentos se puede leer entre líneas cual era la situación inicial de la organización de la comunidad, de los líderes, etc., y se hace un esfuerzo por reconstruir esa situación, sin embargo no es posible encontrar indicadores generalizables a todas las iniciativas, de esta manera en algunas iniciativas hay vacíos de información. Estas tablas son una reconstrucción propia desde la visión de la consultora, aunada a las entrevistas realizadas en campo durante el mes de Julio y Agosto del 2009.

- Centro de aprendizaje comunal para diversos temas por ejemplo: Cedral de Cajón existe comité de seguridad ciudadana, el cual no existía se reúne en el salón que fue financiado por el PPD-FMAM, Comisión de emergencias formo un comité en la zona, y también utiliza la infraestructura de Asoproce.
- Centro de actividades de las organizaciones de carácter social y comunitario: capacitación, fiestas, lugar de reuniones, tertulia, elaboración de los sueños de la organización.
- La infraestructura construida genera sentido de pertenencia a un lugar, orgullo.
- Infraestructura es entendida como patrimonio y base para cofinanciamiento de otras iniciativas para la comunidad, las comunidades sienten que tienen algo más que aportar que trabajo en especie y es muy valorado. Sienten que con la infraestructura están acorde para negociar con otras instituciones y organizaciones, que puede ser un resultado ganar = ganar.
- La infraestructura es un instrumento para establecer relaciones con otras organizaciones de la comunidad, por ejemplo los integrantes de Asoproce mencionan que a partir de la construcción de la infraestructura de las actividades de capacitación, son vistos de otra manera por la gente, dicen *que se convirtieron en atractivos para la gente de la comunidad.*
- La construcción de infraestructura comunal da un mayor valor a las tierras, mayor imagen, proyección de la comunidad, el agua, la biodiversidad que se protege tiene una organización que vela por esos procesos y de esta manera se adquiere respecto.

b.-Compra de Equipo por las Organizaciones

El monto de financiamiento invertido por las organizaciones en el rubro de equipo es de 20.434.443.34 colones equivalente a 16.99% del presupuesto total.

Se comprende por Equipo: la compra de computadoras, video been, binóculos, dvds, celulares, cámaras digitales, fax, etc.

- En las entrevistas la gente expresa “Ahora se cuenta con equipo para dar capacitaciones con equipo adecuado y hasta se han proyectado películas alusivas a la protección del medio ambiente pero también para la formación de valores en niños, adultos y jóvenes.
- Hay acceso a la tecnología: Antes la tecnología (computadoras, impresoras, fax, cámaras fotográficas digitales, etc) solo se veía en los bancos y la veíamos de espaldas, es decir el monitor de la Computadora y siempre a través de un vidrio o un escritorio. Ahora la tenemos acá y la gente de la comunidad tiene acceso a ella ya no se ve como extraña, se perdió el miedo.
- El acceso a la tecnología ha abierto las posibilidades de comunicación eficiente por medio del correo electrónico o mensajes de texto por medio de los celulares. Antes no era posible. Los integrantes de las comunidades acceden a correos electrónicos y mensajes, la tecnología posibilito este mejoramiento en la comunicación, no se puede inferir que este resultado obedezca al PPD-FMAM y a otros donantes, no obstante el esfuerzo el posicionamiento de las comunidades y sus actividades económicas han favorecido la prioridad para instalar y mejorar la comunicación. Unido por supuesto a las políticas estatales en esta materia.
- La organización propicio el acceso a la tecnología, ahora la gente esta invirtiendo en sus propias computadoras, en binoculares, en cámaras digitales y acceso a Internet, de manera privada, la gente ya no tiene susto más bien la expectativa se incrementa y genera nuevas necesidades de aprendizaje y uso de la misma.
- La tecnología y la infraestructura han sido las bases para el acercamiento de más instituciones estatales en procesos de capacitación, asesorías técnicas en la comunidad, por que se cuentan con condiciones para atender la población meta.

c.-Fortalecimiento de capacidades:

Fortalecimiento de capacidades. A través de talleres de capacitación, asistencia técnica, giras de reconocimiento, talleres de intercambio de experiencias, cursos formales de capacitación, etc.

El monto invertido por las organizaciones en este rubro es de 14.432.150 equivalente a un 12.00% del presupuesto total de las organizaciones que fueron objeto de la investigación.

Fortalecimiento de Capacidades:

Al menos veinte personas por organización han fortalecido sus capacidades y conocimientos en temas como los que se citan a continuación¹⁴:

- Liderazgo
- Administración de proyectos
- Aspectos contables para la administración de proyectos
- Aspectos técnicos de agricultura orgánica-sostenible, apicultura, industrialización del café, torrefacción, mercadeo, ventas, comercialización de productos, confección de artesanías, etc.
- Hospedaje, alimentación, preparación de alimentos, mucamas, senderos, jardines, guiado de turismo, turismo rural comunitario, etc.
- Comercialización y promoción de productos y servicios
- Organización de grupos
- Empoderamiento: Jóvenes y Mujeres
- Clases de inglés por el voluntariado extranjero. El recibir clases de inglés en la escuela de la comunidad era un sueño ahora es una realidad en Asoproce y en varias comunidades del país, los niños ven con expectativa poder comunicarse con los extranjeros que llegan a la comunidad. Ahora el inglés es una realidad dice uno de los integrantes de Asoproce y la gente le esta viendo la utilidad para el futuro y quieren aprender mas.
- Los jóvenes tienen un horizonte más amplio para estudiar y trabajar. La alianza con el Parque y el programa de Educa Pila, se ha convertido en una posibilidad de estudiar la biodiversidad como científicos locales. Ejemplo: el papa de Warner don Pepe, era cazador y talaba madera. Y ahora como Warner es guía local certificado ha dejado de cazar y talar, y ahora más bien le quita los binoculares para ver las aves.
- Con las capacitaciones y el acceso de más gente de la comunidad, el horizonte se ha ampliado tanto para niños como padres. El horizonte para los estudiantes antes era solo ir a la escuela y terminar ahí. Antes los adultos pensaban que para que estudiar y que para sus hijos tampoco valía la pena. Ahora: Ahora hay 6 muchachos que están asistiendo al colegio y los niños quieren ser guías naturalistas o lo que se relacione con ello. Ahora los adultos impulsan a sus hijos a estudiar.

A continuación se plantea el impacto en capacitación formal para las organizaciones del PILA, este fondo fue apoyado por TNC y ha tenido un efecto directo en el trabajo que desarrollan las organizaciones en los proyectos financiados, a excepción de Asoprola.

¹⁴ No se cuenta con datos de las personas que han tomado cursos de capacitación, la duración y si cuentan con reconocimiento de quién lo impartió.

Cuadro no.4
Impacto del Financiamiento: Capacitación formal

Nombre de la organización y número de asociados	Impacto en capacitación formal
TRES COLINAS	– 2 personas participaron del programa de guías e investigación
ASOPROLA	– 2 personas participaron del programa de guías e investigación – 1 Mujer fue becada por Asoprola con fondos PPD-FMAM para estudiar en el Tecnológico el tema de hongos y manejar el laboratorio financiado por el PPD-FMAM como infraestructura.
ACETUSAMA	– Acetusama participo del programa de Educa Pila, mediante el comité técnico como asesor y 3 personas participaron del programa de guías e investigación.
ASOMOBI	– 2 personas participaron del programa de guías e investigación
ASOPROCE	– 2 personas participaron del programa de guías e investigación – Turismo – Capacitaciones con el INA 18 personas – Administración y mercadeo 25 personas – Producción de lacteos 18 personas – Desarrollo Humano 40 personas

El fortalecimiento de las capacidades de la gente tiene varios efectos visibles a corto plazo:

- Por un lado la gente se empodera de los procesos y logra identidad y pertenencia, dando como resultado un mayor compromiso de trabajo y apoyo para cumplir la misión y visión de la organización.
- El fortalecimiento de capacidades genera satisfacción, incrementa la autoestima, pérdida de timidez y una mayor asociatividad de los integrantes de las organizaciones a otros procesos organizativos y el establecimiento de alianzas de trabajo más fuertes.
- El fortalecimiento de las capacidades de la gente ha propiciado, el uso e involucramiento de mano de obra local lo cual genera por un lado empleo temporal y se evita la migración, por otro lado no se realiza la contratación de consultores de fuera que una vez concluido o finalizado el uso de los fondos la gente emigra. Se cita como ejemplo la labor que desarrolla Asoprola con Yendry Suárez y Enrique Monge hijo. En un principio para elaborar las propuestas de proyecto se contrató un consultor para que las realizará luego estos dos jóvenes se capacitaron y son ellos los que elaboran las propuestas de proyecto, los informes narrativos, financieros e inclusive técnicos, no solo para Asoprola sino para las organizaciones de la Red y organizaciones del sector de Biolley.

De igual forma el fortalecimiento de las capacidades de los integrantes de las organizaciones representa un riesgo de fuga de personal capacitado, el reto de las Organizaciones esta en generar iniciativas que permitan la rentabilidad de los procesos en términos ambientales, sociales, económicos y ambientalmente sostenibles.

d.-Fortalecimiento de procesos organizativos:

Fortalecimiento / mantenimiento del número de asociados por organización:

Los proyectos financiados por el PPD-FMAM se han convertido en un anclaje para que las organizaciones por un lado mantengan su membresía o las incremente, con el financiamiento y el trabajo realizado conjuntamente los sueños, las expectativas de la gente van adquiriendo forma y tienen reflejo en sus vidas y en el desarrollo de las comunidades o pueblos.

En el siguiente cuadro se presenta el incremento y/o mantenimiento del número de socios con los cuales se inició en cada organización y como se han mantenido con las iniciativas apoyadas por el PPD-FMAM y otros donantes.

Cuadro no.5
Impacto del Financiamiento: Infraestructura y materiales

Nombre de la organización y número de asociados	Antes del proyecto PPD-FMAM	Con apoyo del PPD-FMAM y otros donantes
Tres Colinas	10	18
Asoprola	43	72
Acetusama	26	26
Asomobi	30	30
Asoproce	30	50
Upaba	200	400

Fortalecimiento en la conformación de nuevos grupos y las organizaciones establecidas como semilleros de líderes:

En las comunidades del Pila apoyadas por el PPD-FMAM, es posible constatar que las organizaciones han servido como semilleros de líderes para otros procesos organizativos y de producción sostenible en las mismas comunidades o con cercanía relativa. No se tiene identificada una metodología formal, sin embargo es posible indicar que la comunicación, la interrelación de las familias dentro de las organizaciones, la participación en los procesos realizados y en las actividades ha desembocado en la conformación de líderes jóvenes, adultos y mujeres. Se citan ejemplos a continuación:

- En Asoproce no había grupos organizados de mujeres, a partir de la iniciativa del PPD-FMAM las mujeres pasaron a conformar parte de la Asociación y ahora se cuenta con un grupo de 20 mujeres organizadas, para diferentes actividades: cocina, hospedaje, alimentación, venta de productos con valor agregado.
- En Asoprola se conformo grupo de 15 mujeres para la atención del Albergue, para brindar los servicios de alimentación, elaboración de jaleas y mermeladas.
- Liderazgo de nuevas personas en la organización: Jóvenes que asumen retos de liderazgo y organizatividad y son ejemplo para otros jóvenes. Ejemplo de Asoprola con Yendry Suárez y Enrique Monge hijo. En Acetusama Roger Romero y Henry Eduardo Fallas; en Tres Colinas con Luis, en Asoproce con Warner Venegas.
- Otras comunidades ven a las organizaciones como un modelo a seguir en términos de educación ambiental, manejo de la basura, organización, etc. Ejemplo: Asoprola, Asoproce, Acetusama, Asomobi. Son visitadas por otras organizaciones y se realizan intercambios de experiencias.
- Desarrollo de valores: Desarrollo de conciencia grupal de comunidad y de organización, compromiso de la gente Credibilidad en los proyectos conjuntos la esperanza en que las cosas pueden ser mejores, cambio de vida, una de las personas entrevistadas indico “Se convenció a la gente con testimonios y acciones MAS que con muchas palabras”.

Fortalecimiento de la Visión y Misión de las organizaciones.

El fortalecimiento de la visión y misión de las organizaciones se ve transformado a partir de la experiencia de manejar, administrar y tomar decisiones en las iniciativas que emprenden con el apoyo del PPD-FMAM y otros donantes. A partir del convencimiento del éxito de la iniciativa, de la infraestructura construida, del fortalecimiento de las capacidades de los socios, y de las oportunidades y retos que se despliegan, las organizaciones revaloran su papel en el proceso de desarrollo de las comunidades y emprenden sueños figurados en proyectos más ambiciosos, de mayor alcance y mayor magnitud.

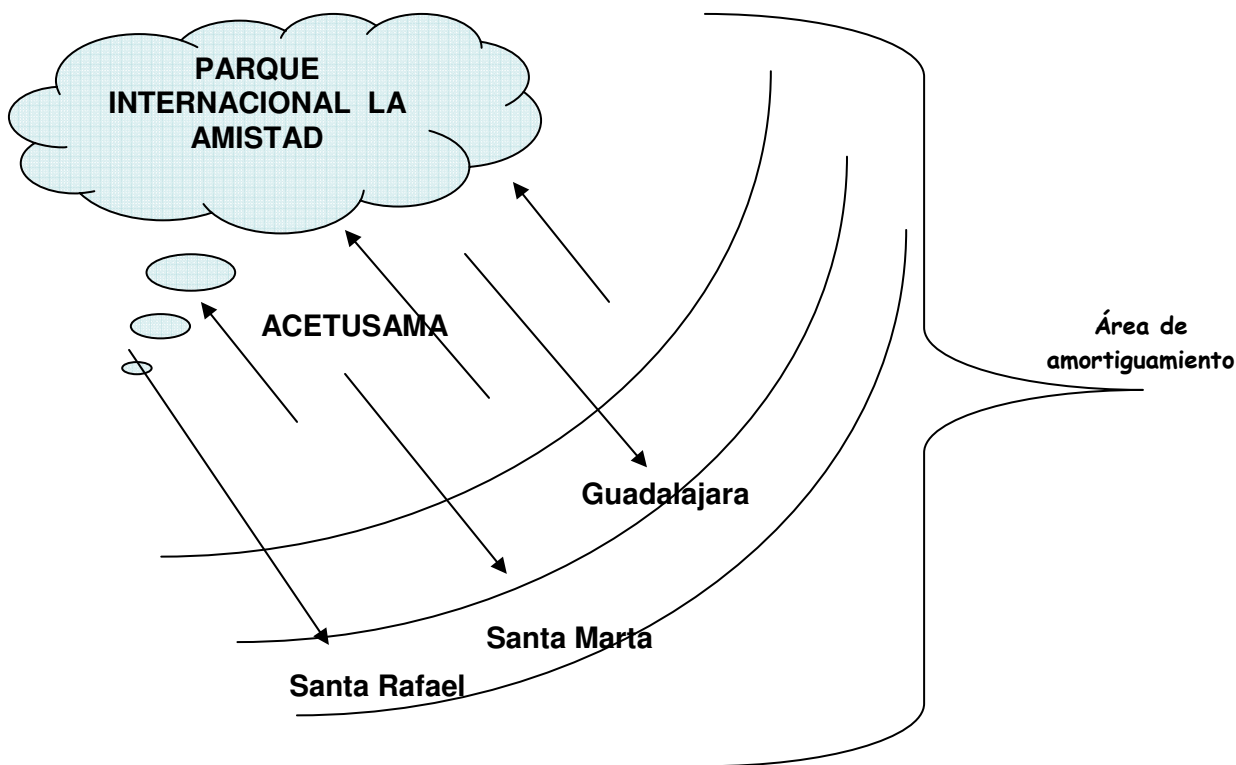
Veamos algunos ejemplos que ilustran este proceso:

Ejemplo En Acetusama: El PPD-FMAM y TNC brindaron las bases para que la organización reflexionara sobre su propio desarrollo, en un principio estaban seguros que su misión y visión estaba referida al Parque solamente, de espaldas a las comunidades vecinas, Ejemplo: El área de acción prioritaria para esta organización era el PILA sector Cabecar esta visión se amplió incorporando las comunidades vecinas. Varios motivos dieron origen a este cambio: el contar como área de acción solo el Parque sector Cabecar, significaba un aislamiento de los procesos de las comunidades vecinas, se les veía como parte del MINAET que cuidaba y regulaba el paso al Parque y eran incluidas las comunidades solo para la participación durante la carrera al cerro Cabecar.

Por otro lado, su situación geográfica (entrada al Parque) se concibió como un cercado propio, significa que en algún momento iban a permanecer sitiados entre el Parque y las comunidades con las cuales no se sostenían relaciones.

A nivel externo la construcción del embalse ha generado procesos acelerados de venta de tierras entre los vecinos que colindan con el Río y además temor por el futuro de las comunidades, ante el desarrollo de megaproyectos como la marina y la construcción futura de hoteles de gran escala.

La ampliación de su misión y visión implicó incrementar su área de acción protegiendo además de la zona de amortiguamiento del Parque, incluir el acercamiento de las comunidades de Santa Rosa, Santa María, Guadalajara, San Rafael, más la zona de microcuenca del Río Cañas que contemplan las comunidades anteriores. Fungiendo de esta manera el recurso agua como un elemento de conectividad y ligamen entre las comunidades.



Ampliación de la Población meta de las organizaciones, veamos un ejemplo que califica para Asoprola, Asomobi, Tres Colinas, Asoproce y Acetusama.

En un principio para la mayoría de las organizaciones apoyadas por el Programa, el grupo directo de beneficio o aprovechamiento de recursos eran los **integrantes del grupo**, el cambio reside en que se amplía **a la Familia** y a las comunidades cercanas.

Como se ha dado este proceso? Los entrevistados indican que se han convertido en motores de desarrollo de actividades productivas y ambientales en las comunidades y han logrado impactar a otras con la ejecución de las acciones. Por ejemplo: Asoprola recibe el café de sus asociados sea sostenible u orgánico, los vecinos de otras comunidades se acercan a la organización para que les reciba su café y lo procese, y han iniciado cambios en sus plantaciones para hacer la transición de café sostenible a orgánico. Un segundo ejemplo: los integrantes de Tres Colinas indican “El PPD-FMAM deposito en TRES Colinas confianza y fue una esperanza, esto provocó un efecto multiplicador con otros grupos. Con el proyecto del PPD-FMAM se dio incidencia en otros grupos y comunidades vecinas, acerca de la forma organizativa y la experiencia de relación de Tres Colinas con el Parque.

El eslogan de la RED Quercus, es la **“SUERTE DEL PILA ES LA SUERTE DE LAS COMUNIDADES”** esto significa que si la comunidad esta fuerte puede brindar mayor protección a la Biodiversidad del Pila por que en alguna medida se influye para que disminuyan los delitos ambientales. Por el contrario si la comunidad esta débil implica que la protección a la biodiversidad del Pila se ve amenazada.

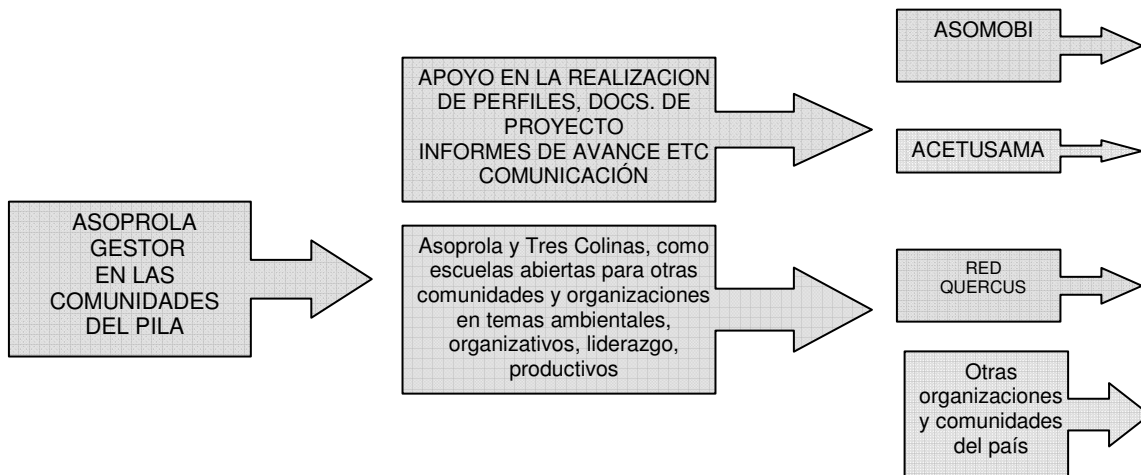
El Factor económico (ingresos, mejoramiento de condiciones de vida) es muy importante en las comunidades aledañas al PILA, pero sus decisiones no solo se basan en criterios económicos, sino ambientales, sociales y de valores.

El caso de Asoproce: Pasa de ser una comunidad ordinaria a ser un ejemplo de Comunidad en términos de la protección del medio ambiente para las comunidades vecinas En otras comunidades la ven como un modelo a seguir en términos de educación ambiental, manejo de la basura, organización, etc. Con el liderazgo de Asoproce se está cambiando la forma de hacer las cosas por ejemplo en la producción de pastos que sean orgánicos no se queman, etc. Se practica a base del ejemplo y mostrando los ejemplos positivos de las cosas que funcionan. En esto apoya mucho los Educadores ambientales y los niños y niñas que forman parte de esto por que reeducan a sus padres. A partir del financiamiento del PPD-FMAM y otros donantes la organización ha logrado establecer la visión o la meta que quiere lograr la organización. La meta es pasar de fincas integrales a comunidad integral Se esta cambiando de una visión de unidad productiva de familia a una visión de unidad productiva del pueblo o la comunidad, se esta planificando como generar valor agregado a lo que se produce, mediante la solicitud de apoyo financiero para el establecimiento de una procesadora de Lácteos una procesadora, Café un micro beneficios, y otras.

Asoprola indica, que a partir del financiamiento del PPD-FMAM, su expectativa en las comunidades y organizaciones vecinas era comunicar su experiencia positiva de trabajo y apoyo del PPD-FMAM, potenciando de esta manera que más grupos se sumaran a su visión estratégica de desarrollo de la región, pero además como estrategia subyacente generar un número mayor de devotos que se apuntaran a trabajar conjuntamente en la protección del PILA.

Tanto Asoprola como Tres Colinas, fungieron como facilitadores como escritores de las propuestas presentadas por Acetusama, Asomobi y las de su misma organización al PPD-FMAM, en un principio comentaron con la primera iniciativa se contrato un consultor luego indican “nos empoderamos nosotros y servimos de canal a otras organizaciones”¹⁵. Además, debido a la experiencia desarrollada en aspectos ambientales, construcción de infraestructura, forma de organización, producción, etc., han sido tomadas como ejemplos prácticos para otras organizaciones del PPD-FMAM y de otros donantes, que están iniciando actividades similares. Por tanto, son escuelas abiertas que permiten la visitación y el aprendizaje conjunto y la replica de las iniciativas.

¹⁵ Entrevista con los integrantes de Asoprola y Tres Colinas, julio 2009.

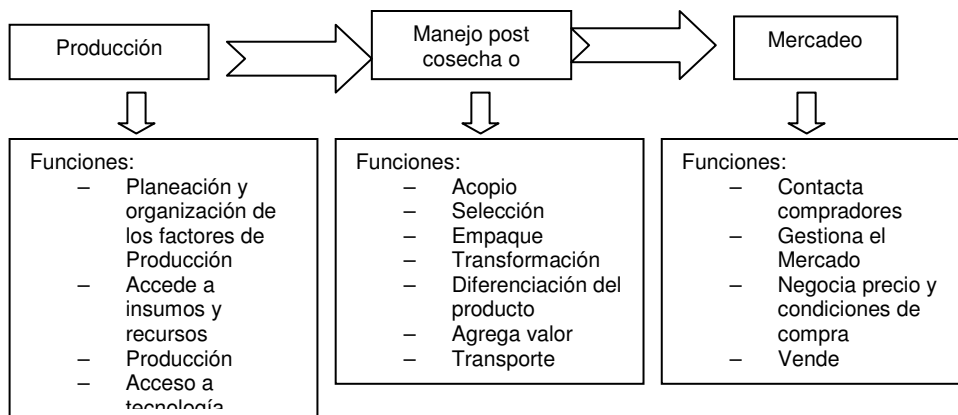


El apoyo dado por el Programa a la visión estratégica de las organizaciones ha sido un acierto en el caso de las organizaciones del PILA, las comunidades sus líderes presentan condiciones muy fértiles que hacen que la estrategia de apoyo haya rendido frutos, haya despertado y generado un mayor interés de otras organizaciones y donantes

e.-Mejoramiento de las condiciones de vida mediante el apoyo a actividades productivas en equilibrio con la conservación y protección de los recursos naturales:

Parte del financiamiento otorgado por el PPD-FMAM a las organizaciones se ha direccionado al fortalecimiento de actividades productivas mediante el apoyo directo a la producción para el incremento en los rendimientos de los productos, mejorar productividad, cambio de técnicas productivas sostenibles, establecer procesos de transición del cultivo de productos tradicionales a sostenibles y de sostenibles a orgánicos, mejoramiento de la calidad del producto, mejoramiento presentación del producto, apoyo para el manejo post cosecha e industrialización. Esto a través de la facilitación de infraestructura, equipo, materiales, capacitación, fortalecimiento de capacidades, elaboración de estudios técnicos y asesorías técnicas en campo, y mediante la búsqueda de mejores condiciones en el mercado para promocionar y colocar el producto.

El apoyo del PPD-FMAM se ha dado apoyo a estas iniciativas, principalmente en las dos primeras áreas de la cadena productiva:



Se cuentan con los siguientes impactos:

En cultivo y procesado de Café

Se cuenta con planta de beneficiado de café con las condiciones óptimas de operación en Asoprola, Asomobi.

Se cuentan con permisos de operación para los beneficios de café de Asoprola y Asomobi, por parte de ICAFE, por lo que se da un paso más en el proceso de formalización y cumplimiento de la legislación nacional en las iniciativas que impulsa el PPD-FMAM.

Se han ampliado los rangos de operación de café orgánico a café sostenible, por demanda de los productores. Sobresalen las comunidades de San Isidro y Altamira. Lo que evidentemente implica un aumento en la función que desempeñan las organizaciones como Intermediarias en el proceso productivo.

Se cuenta en la región con un laboratorio de plagas para asociados y no asociados que ha sido directamente financiado por el PPD-FMAM, esta condición genera un valor agregado para la producción y también un ahorro de costos para no tener que viajar a San José. Además de capacidad instalada que puede expandirse a otros productos que se cultivan en la región.

Se está utilizando secadores solares de más de 350 metros cuadrados de extensión para el caso de Asoprola, esto ha generado un valor agregado en la producción del café y también una forma de diferenciar el producto de otros, pues el café se seca de forma natural y no se utilizan Guardiola para el secado de estos, con lo cual no se consume leña.

Empleos Generados en la actividad del café:

Caso de Asoprola que ha recibido financiamiento directo del PPD para esta actividad productiva.

Para el caso de Asoprola 47 familias están entregando la producción.

Se han generado 4 empleos en la temporada de recibo del café

Se genera un puesto fijo en la temporada del beneficiado del café y mantenimiento del beneficio

Se generaron 2 empleos en la producción del café (administrador y comercializador)

1 empleo generado en la actividad de Pago por Servicios ambientales

En Asomobi Producto el Café:

Se realizó un vivero de 3500 árboles entregados a los productores asociados a Asomobi ubicados en la microcuenca del río Sabalo y Platanilla. Las especies que se sembraron fueron espavel, sota, tamarindo y cedros.

Asomobi brinda servicios de recibo de café sostenible a más de 45 socios, además durante la temporada de recibo del fruto, se contratan 3 o 4 personas para el funcionamiento del beneficio. El grupo de Mueres de Asomobi administra el beneficio.

Productos frescos: Upaba

En Upaba con el mejoramiento en las condiciones de producción de hortalizas y verduras, mediante la generación de 35 semi-invernaderos tipo túneles, para 35 familias

Según las entrevistas realizadas los ingresos de los productores de estas 35 familias están en aproximadamente 350.000 colones por mes. Ocho productores están participando en las Ferias del Agricultor.

Cultivo de Mora y naranjilla: Tres Colinas de Potrero Grande

Producción de 2 has de mora silvestre.

Comercialización en las ferias del agricultor

Apoyo indirecto en la producción de mora, mediante la capacitación y asesoría en agricultura, orgánica y sostenible, elaboración y producción de foliares, lombricompost y otras técnicas productivas

10 productores venden sus productos en la Feria del Agricultor y perciben ingresos por la venta de 3000 kilos de mora a un precio promedio de 400 colones por kilo.

Encadenamientos Productivos:

Turismo Rural Comunitario: Cinco organizaciones (Asoprola, Acetusama, Asomobi, Tres Colinas, Asoproce) cuentan con Infraestructura adecuada para brindar los servicios de hospedaje, alimentación y tours.

Se cuentan con 70 camas disponibles para brindar los servicios de hospedaje diario.
Servicios de hospedaje en casas de habitación para un total de 30 camas disponibles aproximadamente.
Servicios de alimentación para 70 personas con personal capacitado para la preparación de comidas.

Se brindan otros servicios como los que se mencionan a continuación

- Restaurante y panadería
- Excursión del cultivo del café por fincas de asociados de Asoprola y Asomobi
- Caminatas guiadas al sendero Los Gigantes, a las sabanas Esperanza, a la Reserva Forestal de las Mujeres y a la catarata Don Lorenzo.
- Pozas naturales de río para nadar
- Tour de ranas
- Excursión al pueblo de Biolley a la pulpería y al bar-restaurante
- Aula de Educación Ambiental
- Visita a dos micro-beneficio de café orgánico para observar el proceso del café (dependiendo de la época del año)
- Tour a fincas de agricultura orgánica a asociados de las organizaciones
- Visitas al bosque (caminatas diurnas y nocturnas) a los senderos
- Visita a la Estación y a los senderos del Parque Internacional la Amistad en Altamira de Biolley
- Gira al Valle del Silencio (recorrido de 10 horas dentro del PI La Amistad), las Sabanas
- Esperanzas en Biolley y al Río Canasta para observación de cataratas.
- Participación en labores agrícolas: ordeño, tostado de café
- Paseos a caballo
- Trabajos de voluntariado
- Pesca de tilapia
- Servicio de Internet en cuatro organizaciones (Asoprola, Acetusama, Cedral de Cajón, Tres Colinas de Potrero Grande)

Generación de empleo (según visitación) en actividades de turismo rural comunitario:

- 45 empleos temporales según visitación en actividades de preparación de alimentos, mucamas, servicio de restaurant, lavado de ropa, planchado y otros
- 15 personas en empleos temporales como guías naturalistas
- 5 empleos temporales como administradores de los Albergues
- 5 empleos semi permanentes en labores de contabilidad

Generación de Actividades Económicas Complementarias

- g. Proyectos de Apicultura en 4 Iniciativas (Asoprola, Asoproce, Asomobi, Acetusama) con un total de 219 colmenas
- h. Proyectos de Producción de mieles de frutas naturales para un grupo de 10 mujeres (Asoprola).
- i. Reciclaje y sobrevaloración de la Cultura: por medio de la aplicación de técnicas de arte con material reciclado, que ha sido exportado ha otras comunidades del país.
- j. Turismo investigativo: el PILA como sitio de importancia mundial para investigadores

f.-Impacto en términos Ambientales:

Lo invertido por las organizaciones en términos de gestión ambiental es de un 11.32% del presupuesto total 13.614.031.50.

Ambientales

- Rondas contrafuegos: se han realizado cuarenta y nueve kilómetros de rondas cortafuegos en la zona de amortiguamiento del PILA durante seis años del 2002 al 2008
- Se hizo apertura y mantenimiento 67 kilómetros de senderos dentro del PILA, por parte de las organizaciones afiliadas a la red. Se realizó una gira al año al Kamuk, 4 giras al Valle del Silencio, 1 gira a Cerro Cabecar y 3 giras a Sabanas Esperanzas.
- Patrullajes: se realizaron 24 patrullajes para lo cual se hizo un aporte de trabajo de dos personas
- Con el Programa Educa/PILA, se estructuró a nivel interno de la red, y se repartieron responsabilidades por medio de un comité asesor compuesto por cinco personas.
- se han realizado 41 monitoreos durante dos años a los senderos : Valle del Silencio, Sendero Los Gigantes, Cerro Kamuk y Cerro Cabecar
- En las organizaciones de Asoprola, Acetusama, Asoproce, Tres Colinas y Red Quercus existen grupos formados de Covirenas y Brigadas Forestales. Un promedio de 10 personas por organización
- Prácticas de agricultura orgánica y Uso de biodigestores en todas las organizaciones financiadas dentro del PILA
- Se utiliza el lombricompost en Tres Colinas, Acetusama, Asoprola , Asomobi, Upaba y Asoproce
- Se utilizan biodigestores en Upaba, Asoproce, Asoprola y Asomobi
- Reciclaje: Utilización de desechos (Asoprola) por ejemplo: la utilización de desechos en la construcción de jardineras, retenedor de tierra, parque infantil, uso de desechos de material encahutado en la Isla del Coco por ejemplo cuerdas y boyas
- Impacto de labores productivas sostenibles como café orgánico y sostenible: 133.5 Hectáreas de café certificado orgánico, 86.5 hectáreas de café manejado con buenas prácticas sostenibles, 33 hectáreas de banano asociadas a cultivo de café, 30000 árboles recibiendo pago de servicios ambientales por sistema agroforestal, 250 hectáreas de bosque recibiendo PSA 13000 hectáreas de bosque protegido.
- Un proyecto de apicultura donde se cuenta con 219 colmenas entre todos los 27 productores, 16 en el distrito de Brunka, 3 productores en Biolley, 9 productores en Altamira¹⁶.
- Una de las organizaciones apoyadas Asoprola, utiliza técnicas sostenibles para el secado del café (camas solares) esta debería ser un requisito que el PPD-FMAM cuando se apoya a organizaciones en actividades productivas solicitar plazos de cumplimiento para mejorar las técnicas productivas y que éstas sean lo más sostenibles posibles.

¹⁶ Historial e impacto de la Red Quercus

g.-Alianzas Estratégicas con Instituciones Estatales Instituciones Académicas, Donantes, Instituciones con servicios de Voluntariado y otros¹⁷.

Los grupos financiados por el PPD-FMAM han sido muy proactivos en la búsqueda de alianzas estratégicas con Instituciones como el INA, MAG, IDA, MINAET, INBIO, PROCOMER, Instituciones Académicas, Donantes, Instituciones con servicios de Voluntariado y otros, con el fin de desarrollar integralmente las actividades productivas y ambientales apoyadas por el PPD-FMAM y por otros donantes y generadas en la misma comunidad.

Las alianzas revisten diferentes formas desde:

- **Asesorías directas** a las organizaciones en temas de: medio ambiente, turismo, actividades productivas industrialización, producción sostenible, generación de valor agregado a los productos y otros.
- Elaboración de estudios técnicos para brindar soporte a las actividades desarrolladas por las organizaciones: planes de manejo de áreas protegidas, estudio de impacto social, ambiental, económico, inventarios de la biodiversidad, etc.
- **Capacitación** a los integrantes de las comunidades en **procesos formales** de 2 años o más como: guías locales y científicos locales que monitorean la biodiversidad de las áreas de incidencia de cada organización.
- **Giras de Intercambio** a otras organizaciones, Instituciones, fábricas, empresas, etc para conocer los diferentes procesos ya sean productivos, económicos o de tecnificación.
- **Envío de grupos de voluntarios** a realizar trabajos de infraestructura, de campo, asesorías en términos productivos, de turismo y administración.
- **Asesorías directas de corto plazo** en medio ambiente, turismo, actividades productivas, industrialización, producción sostenible, generación de valor agregado a los productos y otros.

A partir de los esfuerzos realizados por las comunidades y organizaciones, unido al apoyo financiero del PPD-FMAM y otros donantes, se esta proporcionando insumos para que la Institucionalidad que tiene el Estado pueda dar soporte a los procesos de producción, programas de protección y conservación, organizativos y demás de las comunidades, Las comunidades proporcionan la infraestructura social y física para que el Estado retroalimente esos procesos, se da una relación de complemento equilibrada.

En los informes de avance y finales las iniciativas reportan un cofinanciamiento mayor al 100% invertido por el Programa, indicador que refleja por un lado el esfuerzo del grupo y los apoyos que han recibido para las iniciativas. En el cuadro siguiente se plantea el cofinanciamiento por organización.

¹⁷ Las iniciativas en el PILA han establecido alianzas estratégicas con las siguientes instituciones y organizaciones:

- Instituciones Académicas: Universidad Nacional, Universidad de Costa Rica, Universidad Veritas, Colegio Universitario Cartago, Universidades Privadas que imparten la carrera de Turismo.
- Instituciones Estatales o de Gobierno: Ministerios: Mideplan, MIEC, Procomer, INA, ICT, IDA, MAG, MINAET.
- Gobierno local: Puntarenas y Pérez Zeledón
- Donantes: PPD-FMAM-PNUD, TNC, BID, y otros.
- ONGs: Acicafop, Mesa Campesina, Maoco, y otros

Cuadro no. 7
Cofinanciamiento reportado por las
Organizaciones Financiadas por el PPD-FMAM

PROGRAMA DE PEQUENAS DONACIONES-FMAM-PNUD COSTA RICA COFINANCIAMIENTO REPORTADO POR LAS ORGANIZACIONES			
No. PROYECTO	NOMBRE ORGANIZACION	Monto de financiamiento dado por el PPD-FMAM	Cofinanciamiento
	TRES COLINAS	42.010,00	\$87.565,20
COS-03-21	Tres Colinas (mora y electricidad)	\$ 2.010,00	
COS-03-32	Tres Colinas (estacion biologica)	\$ 20.000,00	
COS-03-32	Tres Colinas (estacion biologica)	\$ 20.000,00	
	ASOPROLA	90.939,00	\$96.385,00
COS-04-26	ASOPROLA (huertas y cocina)	\$ 20.694,00	
COS-004-22	ASOPROLA (café)	\$ 20.185,00	
	Asoprola enmienda	\$ 30.000,00	
COS-05-47	ADI Bioley (asoprola albergue)	\$ 20.060,00	
COS-06-22	ASOMOBI	\$ 22.000,00	\$29.668,56
COS-05-32	ACETUSAMA (albergue)	\$ 19.987,00	\$10.000,00
COS-06-23	Cedral de Cajón (viveros hortalizas)	\$ 20.000,00	\$25.234,67
COS-SGP-OPIV-Core 07-06	Hijas del Sol (red Querkus)	\$ 20.000,00	No reporta
COS/OP4/RAF/07/06	UPABA (centro de visitantes)	\$ 20.000,00	\$3.500,00
		\$ 234.936,00	\$ 252.353,43

4.-Formación de Procesos en Red

Una de las interrogantes que realiza el Comité Directivo Nacional es si la estrategia del PPD-FMAM en el financiamiento de varias organizaciones en una misma región geográfica con los mismos problemas e intereses, incidió en que las organizaciones se interesaran en trabajar en red? Veamos a continuación la cronología de la conformación de la Red Quercus, y para ello es necesario remontarnos a la conformación de las organizaciones que hoy forman parte:

Para el año 2003 el PPD-FMAM ya había establecido asocio con dos organizaciones que se encuentran en el PILA Asoprola y Tres Colinas y se ubican en dos de las principales entradas o acceso permitidos por el MINAET al Parque.

En ese mismo año, TNC inicia con el Proyecto Parques en Peligro¹⁸ y se realiza una gira conjunta del personal PPD-FMAM, TNC y MINAET para valoración de la zona, en esta gira se gesta una relación de Alianza de las tres organizaciones en diferentes áreas de trabajo que se mantiene hasta la fecha. Con este proyecto se inicia un fortalecimiento (capacitación, giras de intercambio, talleres, estudios científicos, planes de manejo, acercamiento a las autoridades del Parque y otros) de los grupos que tenían actividades de colaboración con el PILA, se inicia un proceso de conocimiento y asociatividad informal por el nexo del PILA, que se mantiene hasta la fecha. En el año 2003 se realiza el Primer Encuentro entre tres grupos: Cámara de Turismo de Biolley, Acetusama, Tres Colinas. En este primer encuentro no se tenía claridad del rumbo indica uno de los entrevistados, pero si se tenía claro que estaban en el PILA y que el camino era la organización.

Durante el periodo 2004-2006 los grupos continuaron con procesos de comunicación, visitas, reuniones, capacitación y otras actividades conjuntas alrededor del Proyecto Parques en Peligro y en especial con el componente de capacitación dado por INBIO dentro del marco del proyecto. Por otro lado, el PPD-FMAM continuó estableciendo nexos con organizaciones dentro del PILA y apoya financieramente a: Asoprola, Acetusama, Asoproce, y Asomobi, con iniciativas dirigidas a la protección de los recursos naturales y mejoramiento de condiciones de vida a través del apoyo a actividades productivas.

En el año 2006, TNC en coordinación con los grupos propicia un nuevo encuentro de las organizaciones y en ese encuentro se gesta el nacimiento de la Red de Grupos Aledaños al Parque Internacional La Amistad (Red Quercus actualmente), como una

¹⁸ El Proyecto de Parques en Peligro para La Amistad, ejecutado por The Nature Conservancy (TNC) con la colaboración financiera de la Agencia para el Desarrollo Internacional de Estados Unidos (USAID), tiene el propósito de mejorar la administración del Parque Internacional La Amistad (PILA) y apoyar la coordinación binacional entre la Autoridad Nacional del Medio Ambiente de Panamá y el Sistema Nacional de Áreas de Conservación de Costa Rica para fortalecer el manejo del área en mención.

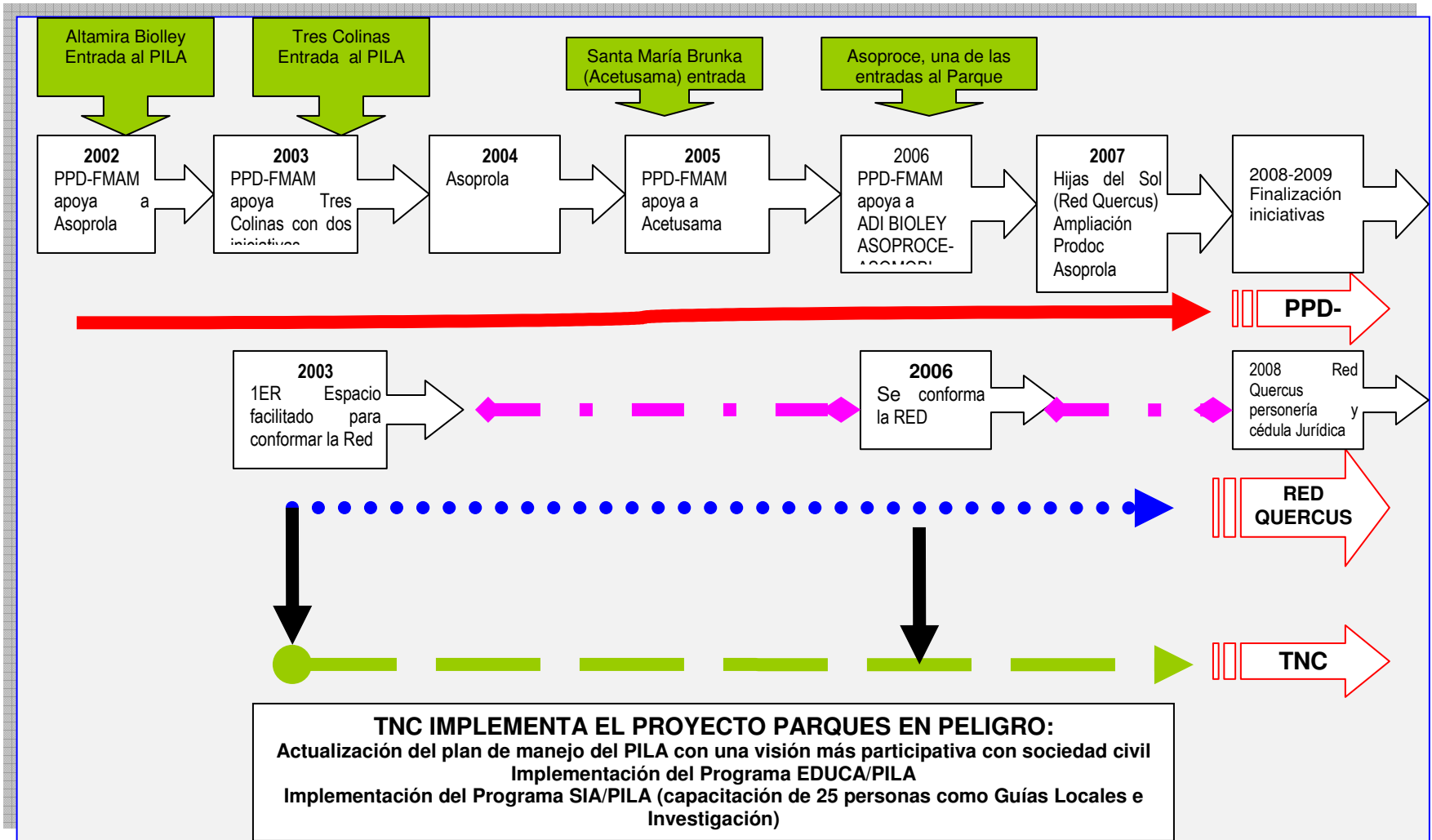
- Promover la conservación del PILA mediante procesos de generación de información científica, divulgación, educación ambiental, y capacitación sobre temas relevantes con y para las comunidades de su zona de amortiguamiento. Desarrollar y ejecutar el **programa de monitoreo** de los objetos de conservación definidos para el PILA.
- Desarrollar **productos locales** para actividades de educación, interpretación ambiental y monitoreo de objetos de conservación, con la activa participación de las comunidades aledañas al PILA., incluyendo **capacitación** de actores locales y funcionarios en diversos temas.

organización de hecho. Para el año 2006 la Red solicita apoyo al PPD-FMAM mediante un prodoc y este es aprobado, pero con la personería y cédula jurídica de otra organización (Hijas del Sol), pues no se contaba con cédula y personería propia. En el marco de este proyecto en el año 2007 se constituye la Red como una Asociación bajo la Ley 218 y actualmente esta constituida por las siguientes organizaciones:

1. Asociación de Productores la Amistad (Asoprola)
2. Asociación de Mujeres organizadas de Biolley (Asomobi)
3. Asociación de Turismo de Tres Colinas (Asotur)
4. Asociación Cámara Ecológica de Turismo Santa María (Acetusama)
5. Asociación de Turismo e Investigación Científica de Capri (Asotica)

Cuatro de estas cinco organizaciones han sido apoyadas por el PPD-FMAM y TNC y han trabajado en estrecha colaboración con el MINAET. En la siguiente tabla se presenta la cronología de la conformación de la Red.

Grafico no. 1



En las entrevistas realizadas a los integrantes de los grupos, se consulto si el PPD-FMAM incidió de alguna manera para la formación de la Red que hoy forman parte, se plantean a continuación:

“PPD-FMAM dio la base para las organizaciones, PPD-FMAM fortalece las bases de los grupos, para que se de el Proceso de la Red. El PPD-FMAM sentó las bases organizativas, sociales, y productivas en muchas de las organizaciones que conformamos la Red. Se apoyo el poder de acción sobre lo que es importante para la comunidad y no lo que dicen los donantes. El PPD-FMAM escucha y trabaja con la gente, no impone ideas a la comunidad, por ejemplo Tres Colinas nace de la necesidad de la entrada del MINAET al PILA. PPD-FMAM fue el primero en confiar en los grupos. PPD-FMAM ayuda a las comunidades a crecer y les enseña a trabajar, el PPD-FMAM fue el que dio el primer paso en Asoprola, la primera reunión con Don Eduardo la establecimos debajo de una carpa de plástico y llovía que se colaba el agua, ahí le planteamos nuestro sueño..... PPD-FMAM tiene las reglas claras para los proyectos y su funcionamiento. El secreto del éxito del PPD-FMAM es que se da continuidad en el proceso de apoyo a los grupos, No es un proyecto aislado, se va respondiendo paulatinamente a una visión del grupo. El PPD-FMAM no obliga va en ritmo de las decisiones de los grupos, respeta su evolución y apoya desde esa perspectiva.”

En los grupos hay una gran coincidencia con respecto a la inserción del PPD-FMAM en el PILA indicando que ha sido uno de los actores fundamentales del proceso y como a través del primer apoyo del Programa, se despertó el interés y el apoyo de Instituciones Estatales, ONGs, y otras.

Un aspecto fundamental a resaltar en la política de financiamiento del PPD-FMAM en el financiamiento de infraestructura, compra de materiales, equipo fortalecimiento de capacidades, realizar acciones ambientales y otras, aporta elementos fundamentales para el accionar de la sociedad civil, en un contexto fuerte de crisis, de reducción de donantes en la Región de Centroamérica y en especial las restricciones que se imponen por los donantes que aún persisten en el país, con respecto a los rubros financieros en los que apoyan con inversión de capital. Por ende el PPD-FMAM, presenta aún una gran flexibilidad en la dirección y uso de los fondos, esta situación supone la necesidad de complementos estratégicos en las comunidades. Y ahí es cuando se hace fundamental que los grupos establezcan alianzas estratégicas con otras Instituciones académicas, instituciones del Estado, ONGs, y otros donantes, en los cuales haya complementariedad de los procesos y uso de los fondos. Un ejemplo de alianza estratégica lo han propiciado el PPD-FMAM y TNC en el PILA.

Estos, han venido colaborando mutuamente desde hace más de un 7 años en el financiamiento conjunto de iniciativas, proceso de capacitación, impulsando acciones estratégicas para fomentar el uso sostenible de la biodiversidad a través de actividades de turismo rural comunitario, o producción sostenible en actividades agrícolas y pesqueras, impulsando estrategias de formación de capital humano para la protección mediante la formación de Covirenas, Brigadas Forestales, grupos de jóvenes ambientalistas, apoyo a la formación y consolidación de corredores biológicos y otros. Esta colaboración ha permitido reconocer no sólo que ambas instituciones trabajan en temas afines, sino que sus acciones se complementan en virtud de la protección de la biodiversidad y el medio ambiente, y la mejora sustancial de las condiciones de vida de la gente. Lo que permite que cada Institución aporte a los proyectos su experiencia, conocimientos, su trayectoria y contribuyan conjuntamente en el PILA.

Para los grupos el PPD-FMAM y TNC han sido el complemento perfecto en la región, y hoy producto del esfuerzo de las comunidades, del MINAET, de los donantes, de las Instituciones Estatales y en especial de los grupos que participan, la RED Quercus esta conformada como un espacio social y organizativo que promueve y coordina acciones, dentro del PILA y en los pueblos aledaños, de manera que favorece las bases de

sostenibilidad ambiental, social y económica de la biodiversidad como un todo y da una permanencia digna para los seres humanos en ese entorno natural.

La Red cosecha una serie de logros, que podrían ser replicables a nivel de otras redes del país y a nivel internacional¹⁹:

- La Red ha **generado espacio de articulación** único en el país, en el cual el MINAET se relaciona directamente con esta organización de segundo grado para buscar la incidencia en términos ambientales (protección y conservación) del PILA de manera conjunta, y no comunidad por comunidad o pueblo por pueblo. Es decir la Red establece la base organizativa para generar acciones conjuntas, equilibradas y eficientes entre la sociedad civil y el área administrativa del PILA. Lo cual además brinda las bases para que otras Instituciones y donantes se sumen a estos procesos. Los socios de la Red suman 742 personas.
- Apoyo de la RED al **programa de educación ambiental Educa/PILA**, elaborado en el marco político de la estrategia nacional de educación ambiental del SINAC.
- Participación y coordinación del un programa de Monitoreos biológico dentro y fuera del área protegida.
- Se **cambia el concepto individual de comunidad a Grupos del PILA** en los cuales se puede establecer logros colectivos e impactos colectivos, se citan a continuación en términos de producción sostenible y conservación: los grupos están desarrollando diferentes actividades café orgánico y sostenible 133.5 Hectáreas de café certificado orgánico 86.5 hectáreas de café manejado con buenas prácticas sostenibles, 33 hectáreas de banano asociadas a cultivo de café 30000 árboles recibiendo pago de servicios ambientales por sistema agroforestal, 250 hectáreas de bosque recibiendo PSA 13000 hectáreas de bosque protegido. Un proyecto de apicultura donde se cuenta con 219 colmenas entre todos los grupos con una inversión de 6, 265,000.00 entre capacitación, asistencia técnica y materiales. Un total de 27 productores, 16 en el distrito de Brunca, 3 productores en Biolley, 9 productores en Altamira. Se está en proceso de inscripción de la marca de la Red Quercus con su logo, para trabajar los productos de la Red como miel, café, granos y otros.
- La región del **PILA como atractivo turístico se está convirtiendo en un circuito turístico** que ofrece diversidad de actividades a visitantes nacionales y extranjeros, mediante la oferta turística que ofrecen sus asociados.
- Se realizó la celebración del Aniversario del Parque Internacional La Amistad, CR y alianzas con otras organizaciones como ADATA en Panamá, se celebró el Encuentro Nacional de Brigadas Forestales del PILA en Tres Colinas, se han dado acciones contundentes para el mejoramiento de senderos dentro o en áreas aledañas al Parque para propiciar mejores condiciones para la visitación de turistas.
- La Red enmarca su trabajo en cinco áreas definidas Planificación, Educación y Capacitación, Enlace con el área Protegida, Producción Sostenible, y cada uno de éstas es coordinada por un miembro de la Junta Directiva, lo cual evidencia organizatividad.
- La Red cuenta con experiencia en el manejo de proyectos de segundo grado que han involucrado a sus socios por ejemplo formo parte del proyecto Parques en Peligro con TNC y cuenta con un proyecto financiado por el PPD-FMAM para el fortalecimiento de la Red.
- La Red ha dado un paso fundamental en la **Incidencia en Políticas públicas** a través de la formación y la participación dentro del Consejo local del Parque Internacional y la participación en el Consejo Regional y Nacional²⁰. Con la

¹⁹ Historia de la Red Quercus, documento en borrador, 2009.

²⁰ Consejo Nacional: Ministro y representante consejo Regional. La red forma parte del Consejo Regional esta conformado por ONGs que estan dentro del PILA, Amistad pacifico, Tapanti y Chirripo. El presidente del Consejo Regional es Mainor Sibaja de Asomobi-Asoprola y fiscal Tres

participación en esta estructura se ha logrado: “Apertura hacia las Comunidades, Plan de Motivación en el Personal ACLA-P. Plazas de personal para el área, la adquisición de nueve vehículos y la construcción de las oficinas regionales del ACLA-P, Se están tramitando los permisos de uso Precario para cada uno de los grupos ante el MINAET: Cerro Cabecar, Cerro kamuk, Sabana Esperanza, Valle del Silencio y otros”²¹.

El Reto para la Red Quercus es continuar con estos procesos organizativos, ambientales, productivos y de conservación en la Región del PILA. Para ello requiere el apoyo de sus socios estratégicos en generar y apoyar acciones de la Red que logren la sostenibilidad de estos procesos. Por ello, el establecer prioridades estratégicas en función de la misión de esta organización de segundo piso es fundamental, lo que si es claro es que el proceso de protección y conservación es una prioridad, y por ello el eslogan de la Red es la suerte del PILA es la suerte de las comunidades.

La Red Quercus plantea una nueva oportunidad para PPD-FMAM y TNC de unir esfuerzos nuevamente, para el fortalecimiento de esta Red social, que al igual que ACTUAR en turismo rural comunitario, o la Red de Brigadas Forestales a nivel nacional pueden seguir generando acciones de protección de la biodiversidad y el medio ambiente, y a la vez una mejorar sustancial de las condiciones de vida de la gente, además de la incidencia en políticas públicas a favor del ambiente.

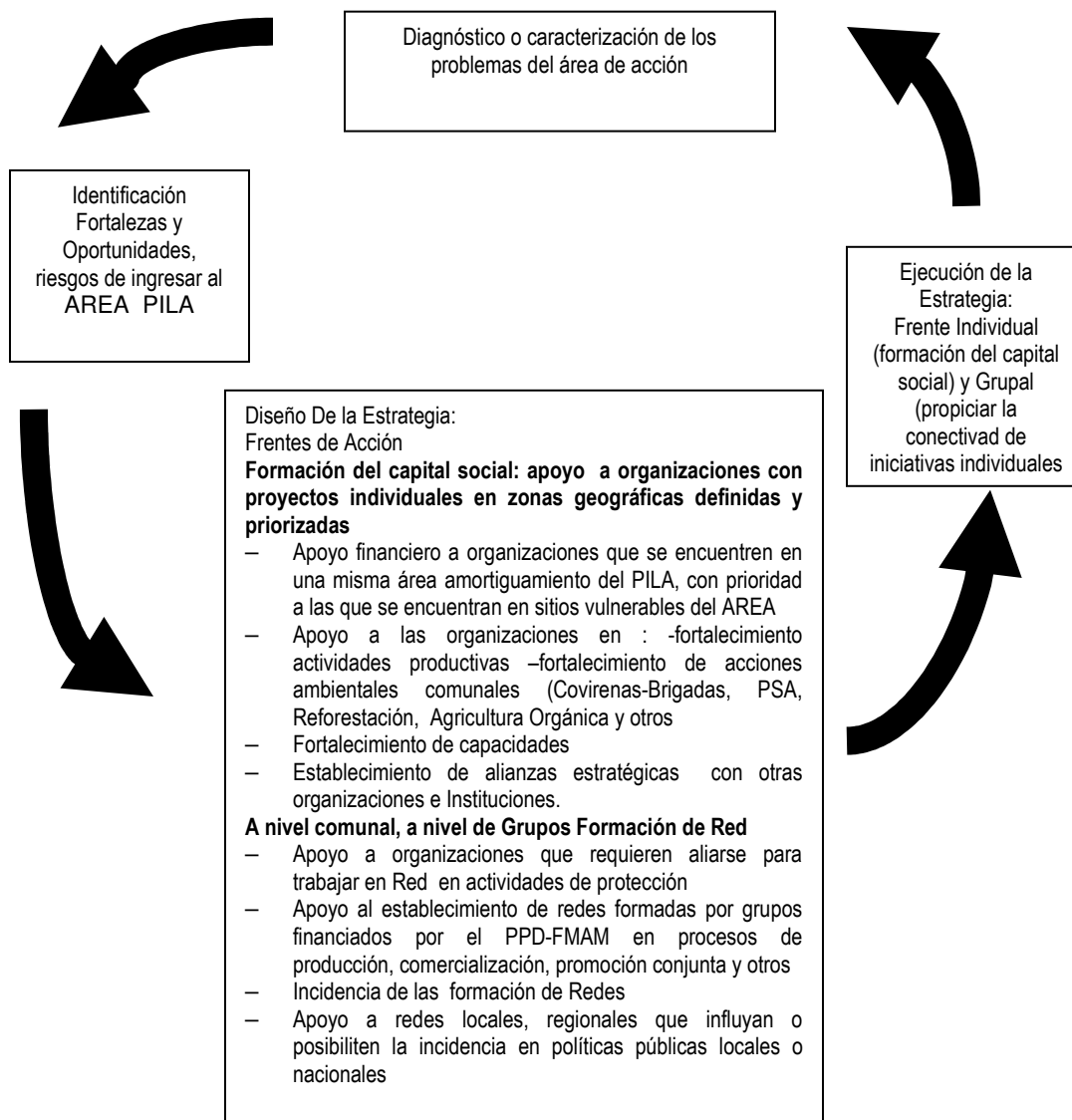
Colinas. Consejo Local se realiza mediante un proceso cantonal de elección. La presidenta es Yendry Suarez.

²¹ Historia de la Red Quercus, documento en borrador, 2009

5.-Modelo de concentración geográfica de proyectos

a.-Aspectos positivos

Cuáles son los aspectos primordiales que hacen este modelo atractivo? Establecer las características del modelo nos remiten a la aplicación de la Estrategia en el PILA, en el gráfico siguiente se plantean los aspectos medulares de la implementación de está.



a.-Aspectos positivos

Cuáles son los aspectos primordiales que hacen este modelo atractivo? Los aspectos primordiales que hacen este modelo atractivo son los siguientes:

- Es un modelo que establece una delimitación, un área geográfica **específica el PILA** que permite establecer **prioridades sobre sitios vulnerables social y ambientalmente**. Por lo que las estrategias que se definan tienen un impacto concreto y de mayor concentración.
- Es un modelo que permite que los socios y no socios del Programa **se vinculen naturalmente** pues su frontera, su patio, su frente es el Parque Internacional La Amistad. El PILA permite establecer vínculos, **conectividad natural** que permite pensarse y visualizarse como conjunto de organizaciones.
- Este modelo posibilita la **cercanía relativa de las organizaciones**, generando condiciones naturales para el diálogo, la proximidad y la formación de Redes sociales.
- Las organizaciones establecen **procesos de cooperación y de apoyo**, basados en la confianza en el conocimiento mutuo, en la interacción a diario. La gente se conoce, por ser pueblos existen relaciones familiares de parentesco, que en este caso han propiciado el trabajo conjunto.
- La similitud en cuanto al desarrollo de actividades productivas y productos, brinda la posibilidad de generar, de **fortalecer esos procesos productivos**, de realizar acciones para que sean sostenibles u orgánicos, establecer procesos que brinden valor agregado a los productos, por ejemplo comercialización conjunta, marca que identifique los productos del Pila, industrialización, producción en mayor escala, fortalecer la calidad del producto y establecer parámetros de calidad en todos los bienes y servicios producidos, etc. Establecer mecanismos de insertar o conectar los bienes y servicios producidos por estas organizaciones a cadenas de valor dentro del sector agropecuario, empresas mayoristas y detallistas y otros, es un reto y una oportunidad tanto para los asociados como para los donantes-
- La riqueza del PILA al ser el sistema montañoso cubierto de bosque tropical inalterado más extenso del país, y el área silvestre protegida más grande; presenta la oportunidad de **generar encadenamientos productivos** alrededor del uso de la biodiversidad con actividades de Turismo Sostenible, Turismo de Aventura., no solo a nivel de Costa Rica, sino también de Panamá y hacerlos binacionales.
- El PILA cuenta con relativa investigación sobre su biodiversidad, lo que brinda la oportunidad que jóvenes pueden participar en su exploración e investigación, convirtiéndose en científicos locales, existe la experiencia de este proceso con INBIO, que puede ser replicable y extendible a otras áreas del Parque.
- Las comunidades y organizaciones se establecen como una barrera de protección y conservación natural del PILA.
- La delimitación geográfica, permite que Instituciones Estatales, no Gubernamentales, donantes y otras, **maximicen la inversión y minimicen costos** por la concentración de la población meta.
- El modelo **es replicable** en otras zonas geográficas del país y permite fortalecer el tejido social.
- El modelo posibilita que otros actores Institucionales, de Cooperación Nacional e Institucional, **apoyaran o fortalecieran con líneas estratégicas específicas la Conformación de redes** de Iniciativas en actividades de protección y conservación. Actividades productivas, encadenamientos económicos. Asimismo esta línea estratégica de conformación de redes abrió los espacios para la participación ciudadana en consejos locales, regionales y nacionales, en los cuales se determinan y se trazan políticas públicas concernientes a temas ambientales de la región.

b.-Supuestos que hacen posible el modelo

EL modelo de concentración geográfica establecido como estrategia de Inserción del PPD-FMAM en el PILA, ha sido viable de ***ejecutar por que se han dado las condiciones necesarias para este proceso, por ejemplo:***

- Las comunidades cuentan con actividades económicas propias como el cultivo del café, hortalizas, caña de azúcar, ganadería, cultivo de subsistencia como granos básicos y otros, que de alguna manera, no los hace tan vulnerables a la demanda y oferta de mercado y por ende a los precios de compra y venta de los productos.
- Las organizaciones están conformadas por pequeños productores, que conservan su parcela de tierra y la hacen producir, su producción es comercializada en el mercado local y cuando mucho en el mercado regional y con excepción del café en mercados internacionales. Esta situación genera una condición de economía propia, no dependiente.
- Las actividades productivas que se han venido impulsando en el marco de las iniciativas están generando rentabilidad y otros encadenamientos productivos que complementan los ingresos de las personas y han tendido a mejorar las condiciones de vida.
- El uso de la biodiversidad mediante el turismo rural como encadenamiento productivo no es la principal actividad económica, esta se constituye en un complemento de su actividad principal, la gente nos dice no hay desesperación por que lleguen los turistas, no queremos un ingreso masivo de gente, queremos que la gente comparta nuestra visión de desarrollo, nos sentimos orgullosos de ser productores y de lo que hacemos.
Si bien es cierto las comunidades del PILA se ubican en lugares muy bajos para el desarrollo humano, las comunidades representan cierto grado de pobreza y vulnerabilidad, no existe dependencia en su economía hacia el monocultivo, por ejemplo comunidades como Buenos Aires y aledañas en que las piñeras son el eje de la economía.
- En las comunidades del PILA existe un tejido social que ha dado una respuesta positiva ante las oportunidades de trabajar en conjunto con Instituciones del Estado, Donantes, ONGs y empresa privada.
- Las comunidades y las organizaciones cuentan con lideres (hombres y mujeres) positivos, que creen en el desarrollo de las comunidades, generan la participación de todos los integrantes, y muy proactivamente pasan del concepto de desarrollo de la organización, a desarrollo de la comunidad y de la región.
- Las comunidades del PILA a través del tiempo, han conformado una visión propia del desarrollo de la región y todos (as) con sus acciones apuntan a esa meta.
- Los miembros de las comunidades a pesar de los obstáculos y de la situación difícil de vivir y trabajar en una zona rural con pocas posibilidades de empleo, carencia de vías de comunicación y oportunidades, tienen ganas de trabajar, de organizarse, de luchar.
- La estrategia del manejo del Área protegida del PILA, se concibe como participativa las comunidades trabajan mano a mano con el MINAET, esto ha dado un giro muy importante en términos de conservación.
- La actitud de las personas que integran los grupos del PILA es muy positiva, de lucha, de trabajo constante, proactivos, y otra serie de condiciones que posibilitan que el apoyo brindado germine en muy buenas condiciones.

c.-Es pertinente (en términos de costos, efectividad) el enfoque regional, en áreas estratégicas para el Programa?

Esta es otra de las interrogantes que se realiza con respecto a la estrategia utilizada por el PPD-FMAM basada en puntos de concentración geográfica. Con el fin de evaluar los costos y efectividad de la concentración geográfica se utilizó como indicador los costos de realizar una gira al PILA para dar seguimiento a una iniciativa en comparación con realizar una gira y dar seguimiento a 6 proyectos. Como se puede observar en el cuadro el costo en viático para ver una iniciativa en el PILA tiene un costo de 77.400 colones, mientras si se logra dar seguimiento a seis proyectos el costo unitario es de 42.200 colones. Se toma en cuenta el viático que paga PNUD y la forma como lo establece de 12 horas diarias. Si se realiza una gira al PILA y se da seguimiento a 3 iniciativas el costo por proyecto es mayor, para el Programa pues es menor la cantidad de iniciativas con costos fijos de combustible y noches de hospedaje.

El costo para el Programa de realizar una gira al PILA versus GUANACASTE en igualdad de condiciones, resulta más caro el costo de realizar la gira al PILA que a Guanacaste, esta situación obedece a que en Guanacaste por ejemplo las carreteras son más accesibles, están lastradas y los proyectos a pesar de estar ubicados en zonas rurales la cercanía es mayor y por la situación de las carreteras el tiempo de acceso es menor. Mientras que en el PILA las carreteras rurales no están lastradas, el camino es difícil, solo es posible ingresar con carro doble tracción y los proyectos se encuentran a distancias considerables uno del otro.

Si el PPD-FMAM no aplicará la estrategia de puntos de concentración geográfica, una gira a la Zona Sur por ejemplo a dar seguimiento al proyecto Junta Administrativa del Asentamiento El Caracol - JAA CARACOL – con el proyecto Recuperación y protección de la cuenca del Río La Vaca, el costo para el Programa sería de 154.800 colones es decir casi un 40% mayor, y solo se daría seguimiento a una iniciativa. De esta manera es evidente que en términos de costos la estrategia de concentración geográfica resulta ser eficiente para el Programa y efectiva en términos de la cantidad de iniciativas que se puedan visitar.

Por otro lado, el personal del PPD-FMAM con el fin de dar una mayor cobertura en iniciativas a visitar, las giras son realizadas por dos personas, con el fin de ver el doble de proyectos por día y de esta manera abarcar otras zonas más alejadas.

VI.-Conclusiones y Recomendaciones:

El PPD-FMAM ha invertido en la región sur del país aproximadamente \$ 1.424.833,91 para un total de más de 99 iniciativas del periodo 2000-2007. En el sector el PILA financió 33 iniciativas por un total de \$422.933,00.

El PPD-FMAM implemento en el área de conservación La Amistad Pacifico Sur el modelo de concentración geográfica, financiando 7 iniciativas a organizaciones comunales. A continuación se plantean los nombres de las organizaciones apoyadas: Asoprola, Tres Colinas de Potrero Grande, Asomobi, Acetusama, Cedral de Cajón, Hijas del Sol y Upaba. El monto de financiamiento invertido por el PPD-FMAM en estas 12 iniciativas es de \$234.936,00 aproximadamente 139.317.048,00 con un cofinanciamiento mayor del 100% de los recursos invertidos \$252.353,43, proveniente de recursos en especie y en efectivo.

El modelo de concentración geográfico desarrollado por el PPD-FMAM al financiar iniciativas en una misma región geográfica, se caracteriza por: ser un modelo que prioriza sitios de vulnerabilidad social y ambiental, forja conectividad natural entre las iniciativas financiadas y no financiadas, se establecen vínculos económicos, sociales y en actividades productivas como café, ganadería, agricultura orgánica, se posibilita la generación de encadenamientos productivos como el turismo sostenible, turismo de aventura, turismo rural comunitario a partir del uso de la biodiversidad. El modelo permite que las comunidades formen barreras naturales de protección y conservación del área protegida mediante la formación de Grupos de Covirenas y Brigadas Forestales, permite el ligamen entre autoridades del ambiente y sociedad civil de manera fluida, respetuosa y colaboradora, el modelo es posible de replicar.

Las iniciativas apoyadas por el PPD-FMAM han generado la afluencia de otras organizaciones, instituciones estatales donantes, instituciones académicas, donantes y otros que contribuyen al proceso de desarrollo comunal desde su misión y sus diversos niveles de gestión cada una le aporta a los proyectos, su experiencia, conocimientos y trayectoria.

Es posible indicar impactos sociales, económicos y ambientales generados en las comunidades y las organizaciones donde se han financiado proyectos del PPD-FMAM, el impacto se debe a la congruencia de diferentes instituciones, donantes y otros, que han hecho posible la complementariedad de esfuerzos en virtud de la protección de la biodiversidad y el medio ambiente y la mejora sustancial de las condiciones de vida. Se presentan en el desarrollo de esta consultoría impactos a nivel de cada proyecto, la reconstrucción de la situación inicial de cada uno antes del financiamiento con PPD-FMAM y la situación actual de la iniciativa. En todos los proyectos es posible contar con evidencia cualitativa y cuantitativa de mejora en: Actividades productivas, mejoramiento de Infraestructura, equipo, mejoramiento de la calidad del producto, productividad, Generación de otras actividades económicas como encadenamientos productivos, Fortalecimiento de capacidades: superación personal, Protección del medio ambiente, Alianzas estratégicas con Instituciones del Estado y otros Cooperantes, Posicionamiento y reconocimiento del PILA , Empoderamiento de la organización, Participación comunal, Generación de redes y Mejoramiento condiciones de vida.

El modelo posibilito que otros actores Institucionales, de Cooperación Nacional e Institucional, **apoyaran o fortalecieran con líneas estratégicas específicas la Conformación de redes** de Iniciativas en actividades de protección y conservación. Actividades productivas, encadenamientos económicos. Asimismo esta línea estratégica de conformación de redes abrió los espacios para la participación ciudadana en consejos locales, regionales y nacionales, en los cuales se determinan y se trazan políticas públicas concernientes a temas ambientales de la región.

La Implementación de una estrategia basada en puntos de concentración geográfica es pertinente en términos de efectividad y costos, el programa es más efectivo en términos de pago de viáticos y combustible para dar seguimiento a 6 iniciativas que a una sola.

Hay un mayor impacto en la protección y conservación de un área de importancia global, con la concentración de proyectos en todas las entradas de acceso permitidas, en las cuales se podría impactar el Parque. Con un solo proyecto aislado no se tendría el mismo impacto.

Se sugiere, la elaboración de criterios básicos para el financiamiento de una nueva iniciativa dentro de una misma etapa operativa o concluida esta, a continuación se presenta líneas básicas para el establecimiento de estos:

- Realizar una **evaluación de la iniciativa**, resultados planteados vs resultados logrados.
- Determinar el **impacto del proyecto en la organización y la comunidad**, condiciones externas de la iniciativa, los escenarios como han cambiado y como inciden actualmente en el proyecto.
- **Incluir preguntas en el formato de documento de proyecto**, que guíen sobre cual es la visión estratégica de la organización, y como el proyecto financiado anteriormente contribuyo a esta visión y como la solicitud del nuevo proyecto amarra o liga a esta visión estratégica.
- **Definir con el grupo mediante una sesión o taller la visión estratégica** y en función de ello evaluar si los proyectos nuevos que se presentan generan engranaje con lo propuesto y no son actividades aisladas.
- Establecer **criterios sobre liderazgo de organizaciones y líderes**
- Establecer **criterios o requisitos por área**, hacerlos accesibles a los grupos meta:
 - ejemplo en Turismo Rural se tiene claro cuales son las fases o eslabones que los grupos e iniciativas deben cumplir para ejercer la actividad: infraestructura adecuada lineamientos de ICT, permisos de operación del Ministerio de Salud, Hacienda, de la Municipalidad, fortalecimiento de capacidades de los socios para brindar servicios de calidad, apoyo de la labor ambiental, Póliza de responsabilidad civil, definición de puestos, capacitación de guías locales y con su respectivo carnet, etc.
 - En Corredores Biológicos: se cuenta con una guía para el diseño, la oficialización y consolidación de corredores biológicos (pag. 26 Guía Practica para el Diseño Corredores Biológicos).
 - En la conformación de Brigadas Forestales y Covirenas, se cuenta con un reglamento que indican los pasos a seguir.
 - Producción sostenible: mediante la consultoría en Producción sostenible se plantearon algunos criterios, retomar estos y perfilarlos aún más. (Hacia la Producción Sostenible, TNC y PPD-FMAM, 2009).
- Establecer **montos máximos de financiamiento** por área temática, considerando la experiencia que tiene el PPD-FMAM, en actividades de turismo rural comunitario, Corredores Biológicos, Producción Sostenible.
- Solicitar **a los grupos indicadores acerca de la rentabilidad de la iniciativa**, se gana o se pierde con la implementación de está. Ingresos menos gastos. Con el fin de evaluar si la iniciativa esta en capacidad de acceder al sistema bancario nacional.
- Establecer como PPD-FMAM criterios en términos de apoyo económico, financiero, institucional y en tiempo, las diferentes fases de las iniciativas, veamos el ejemplo

siguiente. Estos criterios deben construirse en función de iniciativas que hayan sido exitosas y no exitosas para tener indicadores promedio.

Cuadro no. 9
Ejemplo de: Criterios por Iniciativa

	Turismo Rural Comunitario		Corredores Biológicos		Producción Sostenible	
	monto financiamiento maximo	Tiempo estimado	monto financiamiento máximo	Tiempo estimado	monto financiamiento máximo	Tiempo estimado
Etapa inicial	40.000\$	2 años	20.000	1 año	20.000	1 año
Segunda etapa	20.000\$	2 años			20.000	1 año
Etapa media	20.000\$	2 años				
Consolidación	20.000\$	2 años	20.000	1 año	20.000	1 año
Arribo a segundo piso						
Total	100.000\$		40.000\$		60.000	

No obstante los criterios descritos anteriormente, están sujetos a la estrategia general que el Programa quiera implementar y para ello debe definir hasta donde **quiere o debe llegar en apoyo a los grupos y cual es el impacto deseado. Es decir se pretende llevar a los grupos a una etapa Inicial, Segunda etapa o media, o establecer procesos de consolidación de las Iniciativa.** El programa ya cuenta con una serie de fortalezas (Iniciativas financiadas en todo el país, Iniciativas situadas en áreas protegidas, Grupo de iniciativas a nivel nacional en temáticas en diferentes áreas temáticas, etc.) por lo que se puede decir que tiene el camino avanzado y lo que requiere es priorizar y determinar donde y como quiere LOGRA IMPACTO MAYOR.

V. ANEXOS

Anexo No.1: Marco Lógico de los Proyectos Financiados por PPD-FMAM

Número del proyecto: COS/02/26		Nombre del proyecto: Proyecto Integral Agro ecoturístico	
Nombre de la organización: Asociación de Productores La Amistad. Altamira de Biolley, Buenos Aires, Puntarenas.			
Objetivo general del proyecto: Desarrollar actividades alternativas productivas -senderos para agroecoturismo, servicios de alimentación para los visitantes y producción de hortalizas orgánicas- para reducir el impacto sobre el ambiente, en especial sobre el Parque Internacional La Amistad, y generar ingresos a las familias con el fin de lograr una mejora en la calidad de vida de la comunidad.			
Área focal FMAM: Biodiversidad		Programa operativo FMAM: Ecosistemas forestales.	
		Fecha de inicio: 01 -10 -02 Fecha de finalización: 01 – 10 – 03	
Objetivo específico #1: Brindar un servicio de turismo agroecológico en los senderos construidos entre la comunidad de Altamira y el Parque Internacional La Amistad.			
Actividad	Resultados propuestos	Resultados alcanzados	
Actividad 1.1: Diseño y construcción de dos senderos agroecoturísticos.	Dos senderos construidos y en operación bajo el esquema de giras agroecoturísticas, guiadas por jóvenes de la comunidad.	observaciones Senderos construidos	
Actividad 1.2: Inventario de flora y fauna del sendero.		Se realizo el inventario de Flora y fauna	
Actividad 1.3: Capacitación para guías de sendero.		Realizad la capacitación en guías de senderos para dos personas	
Objetivo específico #2: Establecer un esquema de aula abierta dentro de los senderos, para generar un cambio de actitud y conciencia en la población de Altamira y comunidades vecinas, especialmente dirigido a los jóvenes y niños en edad escolar.			
Actividad	Resultados propuestos	Resultados alcanzados	
Actividad 2.1: Programa de Educación ambiental dirigido a los jóvenes y niños escolares.	Programa de educación ambiental dirigido a los niños y jóvenes de las escuelas y colegio de las comunidades vecinas, realizado bajo el esquema de aula abierta dentro del sendero comunal, en coordinación con La Estación Altamira del MINAE y el Comité local del Corredor Biológico Mesoamericano.	Programa de educación ambiental en funcionamiento.	
Objetivo específico #3: Facilitar a los turistas nacionales y extranjeros el servicio de alimentación en las instalaciones construidas y administradas por la comunidad para este propósito.			
Actividad	Resultados propuestos	Resultados alcanzados	

		observaciones
Actividad 3.1: Construcción y operación de la soda.	Soda construida y en operación bajo la administración de las mujeres de la comunidad, brindando el servicio de alimentación a turistas nacionales y extranjeros que visitan la localidad y los senderos.	Soda construida y en funcionamiento cuando llegan visitantes La soda es utilizada cuando llegan visitantes pero no esta abierta al público todos los días debido a que poca gente entra a la zona
Actividad 3.2: Capacitación a las mujeres del grupo, responsables de la soda.		Capacitación realizada en temas de preparación de alimentos.
Objetivo específico #4: Establecer un proceso de producción de hortalizas orgánicas, que abastezcan la soda de los senderos agro ecoturísticos y el remanente sea comercializado, mediante un proceso de valor agregado en el centro de acopio, hacia las comunidades vecinas.		
Actividad	Resultados propuestos	Resultados alcanzados observaciones
Actividad 4.1: implementación de huerta comunal, para producir hortalizas orgánicas.	Huerta comunal produciendo hortalizas orgánicas para abastecer el servicio de alimentación de la soda de los senderos.	Huerta comunal en funcionamiento Huerta sigue en funcionamiento no para la venta a la comunidad directamente sino consumo de la soda y de las mujeres que participan en la Huerta
Actividad 4.2: Construcción del centro de acopio para procesar y dar valor agregado al excedente productivo de la huerta.	Centro de acopio construido y en funcionamiento para darle valor agregado al remanente de las hortalizas producidas, para ser comercializadas en las comunidades vecinas, Buenos Aires de Puntarenas, San Vito y Pindeco.	Centro de acopio construido y en funcionamiento
Actividad 4.3: Plan de comercialización y mercadeo de las hortalizas orgánicas.	Plan de promoción y mercadeo de los senderos y las hortalizas orgánicas, funcionando en coordinación con la Cámara de Turismo local, MINAE y el Corredor Biológico Mesoamericano.	Plan de mercadeo puesto en marcha se ha dado una variación en función de la demanda de servicios de alimentación según visitantes en la zona

No. Proyecto: COS/04/22			
Nombre Organización: Asociación de Productores La Amistad (ASOPROLA)			
Título del Proyecto: Producción e Industrialización de café orgánico y sostenible como alternativa de desarrollo en armonía con el ambiente.			
Objetivo General Del Proyecto: Implementar actividades de bajo impacto ambiental, proporcionar la participación de mas miembros en actividades sostenibles, mediante el agro ecoturismo, industrialización de café orgánico y sostenible, reproducción de microorganismos benéficos, capacitación adecuada y permanente para un mayor desarrollo socio económico en las familias del distrito.			
Objetivos Específicos	Resultados Esperados	Actividades	RESULTADOS LOGRADOS
1. Construir infraestructura para la instalación de torrefactora, sala de catación y laboratorio.	1.1- 100% de la infraestructura construida.	1. Compra de materiales. 2. Transporte de materiales. 3. Construcción del local. 4. Gestión de permisos correspondientes.	Este objetivo fue cumplido con modificaciones: debido ha que se procesan dos tipos de café y mas volúmenes, inicialmente se procesaban 250 fanegas hoy en día esta en proceso de unas 500 fanegas, La proyección nuestra es trabajar 1000 fanegas de café, tanto orgánico como sostenible.
2. Adquirir el equipo y materiales para la torrefacción y laboratorio.	2.1- Equipo y materiales comprados.	1. Cotización de equipo y materiales. 2. Compra de equipos y materiales. 3. Traslado de equipo y materiales. 4. Instalación de equipo.	Este objetivo fue cumplido con modificaciones: , en lugar del recipiente de concreto estipulado inicialmente, se coloco un recipiente plástico para recibir los desechos líquidos que va a un biodigestor, y en sustitución del filtro verde que se había descrito al principio, se realizo un área de pasto, el cual absorbe los desechos líquidos que salen del biodigestor o agua lixiviadas Construcción del galero para broza, el cual se realizo mas grande que lo planteado, después de analizar las proyecciones de la organización. Se hizo mas de lo previsto debido a que se han venido recibiendo mayores volúmenes de café, en total se construyeron tres secadores con piso de cemento y tres con piso de tierra. Este objetivo se cumplió bodega se dividió en dos, una para café orgánico y otra para café sostenible
3. Desarrollar un plan de capacitaciones acorde con las	3.1- Personal capacitado en torrefacción, manufactura, cateo y comercialización de café.	1. Charlas teóricas y prácticas. 2. Cursos con la comunidad y fuera de esta. 3. Sesiones de trabajo para capacitaciones	Personal de la organización Capacitado, algunos cursos se han llevado a cabo por la Alianza y se ha participado de ellos.

actividades y necesidades del proyecto.	3.2- Productores/as y vecinos en general con conocimientos en reproducir microorganismos y control biológico. 3.3- Actividades educativas llevadas a cabo con personas de todas las edades y abiertas al público.	específicas en diversos temas. 4. Actividades dirigidas especialmente a jóvenes y niños con participación de escolares y colegiales. 5. Días de campo para mostrar resultados a los visitantes en las actividades que se realizan.	
4. Desarrollar un plan de monitoreo y evaluación sobre la biodiversidad.	4.1- 8 parcelas de estudio con sitios definidos. 4.2- Materiales adquiridos y disponibles. 4.3- Personal preparado y ejecutando actividades. 4.4- Base de datos funcionando. 4.5- Actividades llevadas a cabo con personal local y el apoyo de INBio y Red Quercus. 4.6- Análisis de suelo para determinar población microbiana periódicamente.	1. Identificar parcelas y sitios. 2. Compra de materiales y equipo. 3. Establecer una base de datos. 4. Realizar análisis de suelo. 5. Establecer transeptos.	Este objetivo se desarrollo con algunas variaciones, por motivo que no se adquirió el detector de humedad debido a que la Alianza adquirió uno, al cual tenemos acceso, sin embargo se adquirió algunas cosas que no están enumeradas que posteriormente se detallaran. Con el cumplimiento de este objetivo logramos dar inicio formalmente al procesado de café húmedo en forma exitosa.
5- Crear un fondo para la protección y conservación de la biodiversidad del Pila y sus zonas aledañas.	5.1- Aporte por ventas de café tostado ingresando. 5.2- Fortalecimiento de actividades de protección el PILA.	1. Hacer reglamento para el uso de fondo. 2. Cuantificar ventas de café. 3. Definir montos de ingreso al fondo (cada cuanto van ha ser los aportes)	Reglamento realizado es un documento borrador y esta en proceso de aprobación, inclusive se están dirigiendo fondos para alimentar los procesos de la RED
6. Implementar un plan de promoción y mercadeo.	6.1- Material promocional elaborado y en distribución. 6.2- Etiquetas y empaque para café confeccionados. 6.3- Equipo adquirido.	1. Tiraje de brochurs y volantes. 2. Distribución de muestras de café. 3. Construcción de rótulo en entrada a beneficio. 4. Compra de máquina para hacer cafés especiales.	Se realizó el material promocional pero con uso menor de fondos
7. Monitorear y evaluar actividades del proyecto.	7.1- Informes periódicos realizados por la comisión respectiva. 7.2- Una sesión de análisis que las actividades se hacen como se propusieron.	1. Reuniones de seguimiento. 2. Inspecciones a trabajos. 3. Hacer informes.	Realizados los informes

III. CUADRO RESUMEN DEL MARCO LOGICO.

No. Proyecto: COS/05/47		
Nombre del proyecto: Ecoturismo: herramienta para el acceso a mejores condiciones de vida, en comunidades aledañas al Parque Internacional La Amistad – Sector Biolley.		
Nombre de la organización: Asociación de Desarrollo Integral de Biolley.		
Objetivo general del proyecto: Incentivar el buen uso y manejo de los recursos naturales, promoviendo la participación de comunidades locales, en la implementación de actividades alternativas - turismo conservacionista y cultural – para mejorar la calidad de vida y la sostenibilidad ambiental en el área de amortiguamiento al Parque Internacional La Amistad – Sector Biolley.		
Área focal de FMAM: Biodiversidad	Programa operativo FMAM: Proyecto demostrativo.	Fecha de inicio: 01 de febrero del 2006. Fecha de finalización: 31 de octubre del 2006.
Actividades	Resultados esperados	RESULTADOS LOGRADOS
Objetivo específico # 1: Instalar capacidad física, mediante la construcción de un albergue donde se pueda hospedar turistas, así como quienes desarrollen voluntariado e investigación.		Albergue Construido
Actividad # 1: Gestión de permisos de construcción.	Permisos al día.	Logro realizado
Actividad # 2: Construcción de albergue.	Albergue construido.	Se construyo el Albergue se encuentra equipado
Objetivo específico # 2: Disponer de un albergue equipado (camas, colchas, cobijas, colchones, otros) prestando servicios de calidad y en las condiciones más óptimas.		
Actividad # 1: Diseño y construcción de camas.	Camas construidas e instaladas.	El Albergue cuenta con capacidad de hospedaje para 35 personas, la meta establecida en el proyecto fue de 24 . Se incorporo baterías sanitarias como cofinanciamiento de la organización
Actividad # 2: Compra de ropa de cama (sábanas, cobijas, cobertores)	Sábanas, cobijas, almohadas compradas.	Se realizaron las compras del menaje, según el informe final la calidad de las compras no es lo mejor pero si aceptable y con ello se puede brindar perfectamente el servicio, esto debido a que los fondos fueron insuficientes con respecto a como subieron los precios y el presupuesto asignado para este fin.
Objetivo específico # 3: Contar con un personal capacitado y con disposición para atender turistas.		Lograron participar y gestionar diferentes capacitaciones para el fortalecimiento de los conocimientos. Participaron en los siguientes cursos

		<p>Manejo y conducción de turistas. Impartida por el INA participación de 23 personas</p> <p>Geografía turística de Costa Rica, participaron 20 personas</p> <p>Capacitación en guías locales, en el marco del convenio INBIO-TNC y el PILA. Tres guías con la posibilidad de acreditarse como guías locales y 3 personas que participaron del curso seguirían con los cursos faltantes.</p> <p>Manejo contables y administración impartidos por ACTUAR</p> <p>Banco Nacional: Diseño de interiores atención al turista</p>
Actividad # 1: Cursos para acreditación de guías de turismo locales.	Guías locales capacitados.	Capacitación en guías locales, en el marco del convenio INBIO-TNC y el PILA. Tres guías con la posibilidad de acreditarse como guías locales y 3 personas que participaron del curso seguirían con los cursos faltantes.
Actividad # 2: Curso de ética aplicada.	Personal con conocimiento en éticas para la atención de turismo.	Manejo contables y administración impartidos por ACTUAR
Actividad # 3: Asesorías en manejo y aplicación de registros contables.		Realizado el curso de capacitación
Objetivo específico # 4: Implementar un plan de mercadeo en el área de turismo, que le permita atraer visitantes al sector de Biolley.		Según el informe final, Asoprola indica que se han invertido pocos recursos, y que a pesar de ello han logrado un mercado de turismo importante. Lograron la afiliación a ACTUAR, están inscritos en la Guía de turismo rural comunitario, forman parte de la Red Quercus
Actividad # 1: Diseño de un plan de mercadeo turístico.	Plan diseñado e implementándose.	
Actividad # 2: Elaboración de materiales divulgativos.	Brochurs, afiches entre otros materiales elaborados.	Participaron en los brochurs q realizo la Red Quercus en el marco del convenio INBIO-Alianza y PILA

Número del proyecto: COS/03/21	Nombre del proyecto: Fortalecimiento, diversificación y comercialización de la producción de mora orgánica		
Nombre de la organización:	Asociación de Turismo de Tres Colinas de Potrero Grande.		
Objetivo general del proyecto:	Proteger y conservar el medio ambiente del área de influencia del Parque Internacional La Amistad, a través del desarrollo de actividades de manejo sostenible y restauración de los recursos naturales que permitan la generación de ingresos económicos y mejora de las condiciones de vida de la comunidad de Tres Colinas.		
Área focal FMAM: Biodiversidad	Programa operativo FMAM: Proyecto Apoyo Institucional	Fechas de inicio y finalización del proyecto: Agosto, 2003	Resultados logrados
	Resultados Esperados	Actividades	
Objetivo Específico 1: Mejorar la productividad, el manejo y la comercialización de la mora orgánica mediante el uso y la generación de energía eléctrica utilizando tecnología limpia.	<p>R.1.1.</p> <ul style="list-style-type: none"> ▪ La productividad por mata de mora silvestre aumento. ▪ Introducción de variedad mora más dulce <p>R.1.2.</p> <p>Se cuenta con condiciones técnicas y de infraestructura para el acopio y comercialización de la mora y otros productos como hortalizas</p> <p>R.1.3.</p> <p>La comunidad de Tres Colinas cuenta con energía eléctrica</p> <p>R.1.4.</p> <p>Las condiciones de vida de los pobladores de Tres Colinas mejoraron.</p> <p>R.1.5.</p> <p>Producción de jalea como valor agregado del producto</p>	<p>Actividad R.1.1.</p> <ul style="list-style-type: none"> ▪ Talleres de capacitación en producción orgánica. ▪ Intercambio de experiencia con Aprocam ▪ Creación de viveros para nueva variedad de mora orgánica más dulce dirigida mercado internacional ▪ Siembra de nueva variedad <p>Actividades R.1.2.</p> <ul style="list-style-type: none"> ▪ Estudio de la capacidad hídrica de los ríos ▪ Cotizaciones a diversas casas distribuidoras para elegir la mejor tecnología ▪ Instalación de la planta ▪ Capacitación para dar mantenimiento a la planta de generación eléctrica ▪ Solicitan cotizaciones para elegir la mejor tecnología de enfriamiento ▪ Compra de cámara de refrigeración ▪ Instalación de la cámara de refrigeración ▪ Construcción centro de acopio para la producción de mora ▪ Compra equipo técnico y las 	<p>En Mayo 2004 se realizo un taller de capacitación en la elaboración de abonos orgánicos, impartido por el INA con una duración de 40 horas donde se aprendió a elaborar Boschashi, composta y tierra fermentada, foliares de frutas y hiervas, se realizo además una carbonera para la extracción de vinagre vegetal.</p> <p>Se realizo vivero de árboles de especies nativas de aguacatillo, duraznillo. Níspero, cedro, corralillo, Se estima una cantidad de 1000 árboles.</p> <p>Se realizaron las diversas cotizaciones.</p> <p>Se realizo la actividad con APROCAN pero no brindaron información relevante sobre el manejo de la mora</p> <p>Se realizo el estudio de la capacidad hídrica de los ríos por parte del ICE. El</p>

		<p>herramientas</p> <ul style="list-style-type: none"> ▪ Se adquiere el equipo para acondicionar el centro de acopio ▪ Procesamiento de la mora en época de ▪ Capacitación hortalizas orgánicas ▪ Taller de intercambio de hortalizas orgánicas ▪ Utilización de la cámara de refrigeración en invierno <p>Actividades R.1.3.</p> <ul style="list-style-type: none"> ▪ Realizar un estudio cableado eléctrico ▪ Compra de cableado eléctrico e instrumentos necesarios ▪ Cableado para el tendido eléctrico en la comunidad <p>Actividades R.1.4</p> <ul style="list-style-type: none"> ▪ La comunidad obtiene mejores condiciones de vida por la diversificación de la producción <p>Actividades R.1.5</p> <ul style="list-style-type: none"> ▪ Capacitación en el procesamiento de la mora para la producción de jaleas o pulpas. ▪ Taller de Intercambio producción de jalea y pulpa ▪ Definición y compra de materiales y equipo ▪ Producción de jaleas o pulpas, fase de practicas ▪ Definición de mercado meta ▪ Plan de Comercialización del producto ▪ Aprobación del Ministerio de Salud <p>Etiqueta del producto</p>	<p>informe indica que la propuesta de una micro central eléctrica en el río Guineal. El objetivo del estudio fue evaluar la viabilidad de una micro central hidroeléctrica que permita aprovechar el recurso hídrico del río Guineal. El estudio indica que es posible la construcción de una micro central con una capacidad de producción de 11kw, empero la capacidad de producción no podrá satisfacer simultáneamente todas las necesidades energéticas de los vecinos de la comunidad de Tres Colinas. La inversión aproximada es 77513 \$, costo que no incluye mano de obra, viáticos, cargas sociales, equipo o maquinaria, ni transporte o instalaciones provisionales. Según se indica el ICE no esta en capacidad de construir ni facilitar esta infraestructura, por tanto la iniciativa presentada por la Asociación cambia de objetivos.</p> <p>Definiendo los siguientes objetivos: Realizar un intercambio de experiencias con la Asoc. De productores la Amistad. Identificar una estrategia para la elaboración de un plan de acción para el cultivo de productos orgánicos Realizar sesiones de trabajo de la Asoc. Tres Colinas</p>
--	--	---	---

<p>Objetivo Específico 2 Desarrollar mecanismos para la vigilancia, protección y restauración de los recursos naturales de la comunidad.</p>	<p>R.2.1 La comunidad de Tres Colinas cuenta con un comité de vigilancia de los recursos naturales</p> <p>R.2.2. La comunidad de Tres Colinas cuenta con un comité de Brigadistas contra incendios forestales</p> <p>R.2.3. La comunidad de Tres colinas forma parte del Corredor Biológico</p> <p>R.2.4 Las áreas de recarga acuífera de los ríos se encuentran reforestadas</p> <p>R.2.5. Establecimiento de cortinas rompevientos en áreas deforestadas</p> <p>R.2.6. Cortinas rompevientos proveen de alimentos a aves endémicas y migratorias de la región</p>	<p>Actividades R.2.1:</p> <ul style="list-style-type: none"> ▪ Capacitación en legislación y acreditación oficial ▪ Formación del comité de COVIRENAS. ▪ Jornadas de vigilancia <p>Actividad R.2.2.:</p> <ul style="list-style-type: none"> ▪ Curso de capacitación a en control y manejo de incendios forestales ▪ Elaboración de los planes de trabajo. ▪ Ejecución de los planes de trabajo ▪ Rotulación preventiva e informativa sobre incendios forestales, cacería y tala ilegal, mediante las instalación de diez rótulos ubicados en la comunidad de Tres Colinas. <p>Actividades R.2.3:</p> <ul style="list-style-type: none"> ▪ Capacitación en el establecimiento de corredores biológicos ▪ Participación en talleres de capacitación ▪ Formar parte Corredor biológico <p>Actividades R.2.4:</p> <ul style="list-style-type: none"> ▪ Establecimiento de viveros o recolección de semillas en el bosque, siembra de árboles en las áreas de recarga acuífera ▪ Seguimiento y mantenimiento a las áreas sembradas <p>Actividades R.2.5</p> <ul style="list-style-type: none"> ▪ Establecimiento de viveros o recolección de semillas ▪ Siembra de árboles en áreas deforestadas como cortinas rompevientos ▪ Mantenimiento a áreas reforestadas <p>Actividades R.2.6.</p> <ul style="list-style-type: none"> ▪ Establecimientos de viveros o 	<p>Se realizo la capacitación en legislación y acreditación de covirenas y brigadas forestales</p> <p>Se participo en una capacitación sobre Corredores Biológicos y así la formación del Corredor Biológico Tres Colinas. Con respecto a la coordinación entre el Corredor Biológico mesoamericano y Corredor Biológico Quetzal de Tres Colinas, el informe indica que no ha existido comunicación entre ambas partes, y que no los tomaron en cuenta dentro de los mapas de áreas del CB para el pago de servicios ambientales como áreas prioritarias para esta fecha.</p> <p>Se realizaron giras con los integrantes de la comunidad y se recolectaron las semillas de árboles</p> <p>Siembra de árboles en áreas de recarga acuífera, seguimiento y mantenimiento de áreas sembradas</p>
---	---	--	---

		recolección de semillas en el bosque <ul style="list-style-type: none"> ▪ Siembra de árboles en áreas deforestadas ▪ Mantenimiento áreas reforestadas 	Siembra de árboles en áreas deforestadas como cortinas rompevientos.
Objetivo Específico 3 Fortalecimiento de la organización comunal a través del establecimiento de alianzas estratégicas con ONGs e instituciones estatales.	R.3.1. Trabajo conjunto y alianzas estratégicas entre la organización y el MINAE, para protección y conservación del área de influencia en PIA Alianza	Actividad R.3.1: <ul style="list-style-type: none"> ▪ Coordinación con la organización para apoyo en la ejecución del proyecto ▪ Establecimiento de planes de trabajo de la organización con el MINAE Actividad R.3.2. <ul style="list-style-type: none"> ▪ Coordinación con Minae para definir regulaciones para la utilización del cerro Kamuk como atractivo turístico y de visitación ▪ Plan de trabajo para regularizar el desarrollo del ecoturismo dentro del Parque Internacional La Amistad. 	Se ha trabajo en conjunto sobre el tema de Covirenas Patrullajes en conjunto Conteo de aves en el PILA Se realizo una propuesta borrador. TNC realizo aporte económico para llevar a cabo esta propuesta y estudio de capacidad de carga del cerro Kamuk TNC les apoyo para desarrollar un plan de manejo dentro del PILA.

No. Del proyecto COS/03/32			
Título del Proyecto: Sostenibilidad y Desarrollo para el Fortalecimiento y Conservación de la Biodiversidad en Corredor Biológico El Quetzal Tres Colinas			
Objetivo General Del Proyecto: Fomentar actividades conservacionistas que promuevan y fortalezcan la gestión comunal en el manejo, protección y conservación de los ecosistemas naturales mediante actividades complementarias – ecoturismo, capacitación, educación ambiental – para la generación de ingresos a las familias y una mejora en la calidad de vida.			
Objetivos Específicos	Resultados Esperados	Actividades	resultados
1. Disponer de un centro de uso múltiple y una subestación biológica equipada, prestando servicio a investigadores y visitantes en las condiciones óptimas.	1.1 La organización cuenta con instalaciones debidamente equipadas para atención de visitantes.	Solicitud de cotizaciones a diversas casas comerciales para optar por el precio más favorable y el material de calidad Compra y transporte de los materiales. Finalizar de construir la subestación biológica y el centro de uso múltiple.	Subestación construida
	1.2 La asociación cuenta con energía limpia en sus instalaciones.	Solicitud de cotizaciones para elegir el mejor sistema de equipo de energía solar que se adapte a las condiciones y necesidades de la asociación. Compra de paneles, bancos de batería y materiales de instalación Instalación de todo el equipo para el sistema de energía solar. Instalación de la Energía Limpia	Realizadas las cotizaciones, y se procedió a instalar los paneles solares
	1.3 Se cuenta con una subestación biológica debidamente equipada.	Solicitud de cotizaciones para compra de mobiliario para el centro de uso múltiple y subestación biológica comprar materiales y mobiliarios. Compra y transporte de mobiliario	Cumplida esta actividad.
2. Desarrollar mecanismos para la promoción, vigilancia, protección y restauración de los recursos naturales de la comunidad.	2.1 La asociación cuenta con conocimientos técnicos en el manejo instalaciones para brindar servicios a investigadores y visitantes.	Realizar contactos para visitar la estación biológica la Marta. Realizar visita a la estación biológica la Marta para adquirir experiencias en manejo de estaciones biológicas	Cumplida esta actividad

	2.2 La organización trabaja en charlas de educación ambiental para concientizar a la población sobre la importancia de los Recursos Naturales que se encuentran en el área geográfica del CB	Impartir seis charlas de educación ambiental a centros educativos aledaños al Corredor Biológico	Cumplida esta actividad
	2.3 La asociación trabaja con grupos voluntarios e investigadores.	Iniciar contactos con Universidades para promover investigaciones en el Corredor Biológico El Quetzal Iniciar contactos con grupos voluntarios para trabajos voluntarios en el Corredor Biológico El Quetzal Se establece un convenio con una universidad para traer investigadores Se establece un convenio con una organización para traer voluntarios a la comunidad.	Esta actividad esta en proceso aún
	2.4 Documentos de información resaltan la importancia del Corredor Biológico El Quetzal Tres Colinas y el PILA para el turismo e investigación.	Cotizaciones para la elaboración de 200 brochurs Diseño y elaboración de brochures	Realizada esta actividad
	2.5 Las áreas de recarga acuífera de los ríos se encuentran reforestadas	Recolección de semillas en el Bosque. Siembra de 1000 semillas Siembra de árboles en las áreas de recarga acuífera. Seguimiento y mantenimiento a las áreas sembradas.	Realizada esta actividad
	2.6 Trabajo conjunto y alianzas estratégicas entre la organización y el MINAE, para protección y conservación del área de influencia del Parque Internacional La Amistad.	Coordinación con la organización para apoyo en la ejecución del proyecto Establecimiento de planes de trabajo de la organización con el MINAE	Realizada esta actividad

Objetivos Específicos	Resultados Esperados	Actividades	
3. Realizar estudios de alternativas de preservación de la mora orgánica en sistemas artesanales y rescatar los cultivos de naranjilla orgánica para su comercialización.	3.1 Se inician contactos necesarios para investigación de alternativas para preservar la mora orgánica .	Realizar contacto con expertos en manejo de mora. Realizar un estudio para el manejo y conservación de la mora orgánica.	Actividades en proceso
	3.2 Se cuenta con almácigos y cultivos de naranjilla orgánica como cultivo incorporado	Comprar materiales para la construcción del vivero para naranjilla orgánica. Construcción del vivero para naranjilla orgánica. Siembra de Tres mil semillas de naranjillas Transplante de tres mil plántulas de naranjilla	Actividades en proceso
	3.3 Se cuenta con una infraestructura para producir lombri compost.	Capacitación en lombricompost. Compra de materiales para la construcción de la infraestructura y camas para el abobo a base de lombrices californianas Construcción de la infraestructura y camas a base de lombrices californianas. Las plantaciones de mora y naranjilla son fertilizadas con lombricompost.	Esta actividad aún no se cumple ²²

²² Según Informe de Avance, recibido por el PPD el 26-10-08

Número del proyecto: COS/O5/32	Título del Proyecto: Centro comunitario para la atención de visitantes, la capacitación ambiental y la prevención - combate de incendios forestales la comunidad de Santa María de Brunka y el Parque Internacional La Amistad, sector Cerro Cabecar.		
Nombre de la organización: Asociación Cámara Ecológica de Turismo de Santa María de Brunka.			
Objetivo General del proyecto: Fomentar actividades conservacionistas que promuevan y fortalezcan la gestión comunal en el manejo, protección y conservación de los ecosistemas naturales mediante actividades complementarias – ecoturismo, capacitación, educación ambiental – para la generación de ingresos a las familias y una mejora en la calidad de vida.			
Área focal FMAM: Biodiversidad y cambio climático.	Programa operativo FMAM: Proyecto Demostrativo.		Fecha de inicio: octubre 2005. Fecha de finalización: Abril 2007.
Objetivo específico # 1: Facilitar a los turistas nacionales y extranjeros, investigadores, estudiantes y voluntarios que visiten la comunidad y el Cerro Cabecar servicios de alimentación, hospedaje, información.			
Resultados	Actividad	Resultados cumplidos	Comentarios y cambios propuestos a la Organización
Centro de visitantes construido Una cocina y comedor operando al 100%.	1.1 Diseño del Centro atención a turistas, investigadores, estudiantes y voluntarios.	Se realizó el diseño del centro de visitantes con dos firmas de arquitectos diferentes, a los cuales se les canceló los honorarios profesionales respectivos. No obstante, el diseño de la segunda firma fue la que se puso en marcha, con apoyo de un maestro de obras del Ministerio de Obras Públicas y transportes.	Centro de visitantes construido: Este resultado tiene un avance de un 90%. El centro de visitantes está construido, y presenta los siguientes avances: <ul style="list-style-type: none"> • Pintadas las paredes de color verde escuela. Se le sugirió cambio del color. • Cocina concluida, equipada, con cerámica puesta e instalación eléctrica para toda la infraestructura. • El centro de visitantes cuenta con piso de madera para el área de comedor y el área de bodega, el área de cocina cuenta con cerámica, únicamente, pues los fondos no alcanzaron. • Compraron la refrigeradora, la cocina, y otros implementos pero no están instalados aun. • Cuentan con las mesas, sillas y equipamiento de tasas, platos, ollas y demás.
	1.2 Intercambio con Montaña Verde para conocer su experiencia.	Se realizó el Intercambio de Experiencias fue muy bueno, y lograron apreciar las condiciones de diseño y espacios para la construcción del Albergue	
	1.3 Permiso de construcción gestionado.	Realizado	

	1.4 Arreglo de terreno para construir.	Realizado con el apoyo del Ministerio de Transportes mediante la facilitación de un maestro de obras.	
Albergue en condiciones optimas para atención visitantes y brigadistas con 6 habitaciones terminadas con 24 camas disponibles	1.5 Construcción del centro de atención a turistas, investigadores, estudiantes y voluntarios.	<p>Se tienen chorreadas las bases para la construcción de dos habitaciones, pues el incremento en los costos de materiales ha sido muy alto y tuvieron gastos no contemplados.</p> <p>Este resultado cuenta con un avance del 10%. <i>Se tiene aplanado el terreno, se chorrearon las bases, para la construcción de las paredes de las dos habitaciones no obstante, estas quedarían muy cerca del área de cocina y bodega, lo cual puede afectar la tranquilidad y el sueño de los visitantes por ruidos. Se sugirió al grupo el cambio, ya sea haciendo las dos habitaciones una sobre la otra como planta alta, o el trasladar las habitaciones cinco metros más, de lo previsto.</i></p> <p><i>No fue posible observar el plano realizado, y la fachada propuesta para el área de habitaciones, sin embargo, se sugirió la necesidad de visitar la experiencia de Nacientes Palmichal, pues cuentan con elementos comunes como el río, las piedras, el tipo de comunidad y el clima inclusive. Se brindaron las coordenadas de Nacientes Palmichal para que realicen el contacto.</i></p> <p><i>También se sugiere contactar estudiantes de arquitectura o de Arte de la UCR, para establecer el concepto del Centro, tomando en cuenta las condiciones de la comunidad y los elementos de la naturaleza, como las piedras que abundan y no son parte del Centro.</i></p>	En gira realizada en el mes de Julio se cuenta con un avance del 70%. TNC brindó un proyecto de 30.000\$US para la finalización de la obra.

Objetivo específico # 2: Promover programas de capacitación y proyectos enfocados en temas ambientales que generen cambio de actitud y conciencia entre los población de Santa María y comunidades aledañas.

Resultados propuestos	Actividad	Resultados cumplidos	Comentarios y cambios propuestos a la Organización
Programa de Educación Ambiental Implementado, Incendios forestales	2.1 Capacitación para líderes comunales, vecinos en general.	En el marco de trabajo con TNC y el Ministerio de Ambiente, se realizo el PROGRAMA EDUCAPILA, consiste en un programa de capacitación ejecutado por la sociedad civil para el manejo de residuos, hortalizas orgánicas y rescate de cultura Se cuenta con una Asociación de Brigadistas con 12 integrantes todos acreditados, cada año con funcionarios del Minae se realiza un refrescamiento de conceptos y practicas. Del 19 al 20 Abril estarán participando del Encuentro Binacional de Brigadas Forestales del Pila	Resultado cumplido al 100%
Grupo de guías locales recibiendo asesoría en componentes físicos Comunidad de Santa Maria, desarrollando iniciativas de conectividad	2.2 Capacitación a guías locales sobre las características físicas y la diversidad biológica del sector.	Tres guías locales de la comunidad han completado 10 cursos sobre Guías locales, les quedan 2 para concluir y certificarse. Han participado de la Feria de Turismo de ACTUAR Han participado de las reuniones para la conectividad del Corredor Biológico Santa Rosa con el Parque pero no tienen aun resultados concretos aun, el liderazgo de este proceso lo tiene otras organizaciones ellos solamente participan de manera activa.	Resultado cumplido al 100%

Objetivo específico # 3: Establecer una base operativa para la prevención y el combate de incendios forestales en la zona de amortiguamiento del Parque Internacional La Amistad, sector Santa María.			
Resultados propuestos	Actividad	Resultados cumplidos	Comentarios y cambios propuestos a la Organización
Establecida base operativa, se cuenta con bodega para salvaguardar herramientas y equipo para la prevención y mitigación de incendios forestales	3.1 Construcción de bodega para almacenar herramientas y equipo de diversas actividades.	Se construyo bodega para este fin, en este momento es la habitación del maestro de obras.	Resultado cumplido al 100%
Grupo de bomberos forestales reciben capacitación y refrescan conocimientos	3.2 Formación y asistencia a grupos de bomberos forestales voluntarios.	Se realizaron las capacitaciones respectivas.	Resultado cumplido al 100%
Objetivo específico # 4: Fortalecer la organización comunal para que impulse mecanismos para el control, protección y restauración de los recursos naturales de la comunidad y el parque.			
Resultados propuestos	Actividad	Resultados cumplidos	Comentarios y cambios propuestos a la Organización
Curso de elaboración de propuestas	Curso en básico para la elaboración de propuestas de proyectos	No se realizo el curso	Resultado no cumplido
Objetivo específico # 5: Promover un programa de promoción y mercadeo del proyecto y de las actividades que realiza ACETUSAMA.			
Resultados propuestos	Actividad	Resultados cumplidos	Comentarios y cambios propuestos a la Organización
Plan de promoción y mercadeo de los sitios de visitación y Prog. En ejecución funcionando con la Red de Asoc., de turismo	Realización de 200 brochurs con información sobre los servicios que ofrece ACETUSAMA.	Según indican los miembros de la Organización no se realizaron los brochurs por que es muy poco dinero para invertir el que tiene en presupuesto y salen muy caros por que es poca la cantidad que pueden elaborar.	Resultado no cumplido con fondos de PPD se incluyo esta actividad con los fondos otorgados por TNC

Número del proyecto: COS/OP3/2/06/23		
Nombre del proyecto: Desarrollo eco turístico Cedral, unan alternativa de mejoramiento de calidad de vida de sus pobladores, en beneficio de la conservación de los recursos naturales y culturales existentes.		
Nombre de la organización: Asociación de Productores de Cedral		
Objetivo general del proyecto: Dinamización de la economía local a través del aprovechamiento turístico de los recursos ambientales con los que cuenta la comunidad. Desarrollando un modelo propio de turismo ecológico rural que incentive el uso adecuado del ambiente, para mejorar la calidad de vida y la sostenibilidad ambiental en el área de amortiguamiento al Parque Nacional Chirripó – Sector Cedral.		
Área focal FMAM: Biodiversidad	Programa operativo FMAM: Proyecto Apoyo Institucional	Fechas de inicio y finalización del proyecto: 2006 / 2007
	Resultados Esperados	Resultados logrados
Objetivo Específico Instalación de capacidad Física, mediante la construcción de un edificio que sirva como centro de recepción y atención y que cuente con el espacio para una aula Ecológica, que serviría a su vez de centro de formación para los diversos cursos que realizan los miembros del grupo de COVIRENAS.	1.1: Edificación de una planta física multi funcional donde se albergue la oficina de la asociación, el aula ecológica y centro de información construidos y prestando servicios de educación ambiental e información al visitante. 1.2 :n aula educativa para los COVIRENAS, en la que se prolongue sus accionar en la comunidad.	Se edifico la planta física y se cuenta con un Albergue, oficina y centro de información
Fortalecer la acción de los COVIRENAS a través de la provisión del equipo así como el material didáctico necesario en la capacitación preventiva de los niños, jóvenes, y adultos que realizan los COVIRENAS en la comunidad.	2.1 Un equipo de COVIRENAS fortalecido y capacitado adecuadamente para garantizar su trabajo permanente y continuado en la comunidad 2.2 Elevar el nivel de profesionalismo del trabajo realizado hasta el momento por el grupo de COVIRENAS a través de posesión del equipo adecuado y los materiales didácticos y tecnológicos apropiados.	Equipo de Covirenas fortalecido y capacitado, pero aun no cuenta con la acreditación por parte del MINAE

<p>NUMERO DE PROYECTO: COS/06/22</p> <p>Nombre de la organización: Asociación de Mujeres Organizadas de Biolley; ASOMOBI.</p> <p>Nombre del Proyecto: FORTALECIMIENTO A ASOMOBI PARA LA EJECUCIÓN DE ACCIONES DE CAPACITACIÓN, PROTECCIÓN, MEJORAMIENTO AMBIENTAL Y DE ESTIMULO AL TURISMO RURAL COMUNITARIO</p> <p>OBJETIVO GENERAL: Establecer una estrategia de conservación de la biodiversidad de la zona aledaña al Parque Internacional La Amistad, distrito de Biolley, fortaleciendo la economía familiar, comunal y el ambiente mediante el desarrollo del Turismo Rural Comunitario y la producción sostenible, la capacitación en temas ambientales y el fortalecimiento de estrategias de protección y conservación para la Reserva Forestal Finca Biolley y la Cuenca del Río Colorado.</p>			
Objetivos específicos	Resultados programados	Actividades	Resultados alcanzados
Fortalecer las capacidades de las asociadas de ASOMOBI y otros miembros de sus familias para la gestión productiva del Turismo Rural Comunitario	<p>Al menos 20 personas entre asociadas, miembros de sus familias o vecinos, capacitados con un mínimo de 4 participaciones de los siguientes cursos o talleres:</p> <p>Gestores de Turismo rural comunitario. Conducción de agro y eco turistas. Interpretación de Senderos y demás atractivos naturales y culturales de la Reserva Forestal Finca Biolley y de las comunidades del distrito Biolley aledañas a la cuenca del Río Colorado. Inglés básico para la atención de visitantes internacionales. Interpretación de la flora y la fauna del Parque Internacional de La Amistad. Cocina típica costarricense y comidas vegetarianas. Primeros auxilios y atención de emergencias.</p> <p>1.2 Al menos 20 guías locales (varones y mujeres) recibiendo capacitación en aspectos básicos de turismo rural comunitario, protección y vigilancia de áreas silvestres comunales y protegidas y conducción de turistas nacionales y extranjeros.</p>	<p><u>Actividades:</u></p> <p>1.1 Cursos y talleres de Capacitación a asociadas, a otros miembros de sus familias, y/o a vecinos interesados en los siguientes temas, conviene reconocer que estos cursos y talleres se están negociando con INA, CEDCAS, CNP, MINAE y algunos con se programan para ejecutar con asesores directos de la organización, principalmente los talleres:</p> <ul style="list-style-type: none"> • Turismo rural comunitario, principios y estrategias. • Conducción de agro y eco turistas. • Interpretación de Senderos y demás atractivos naturales y culturales de la Reserva Forestal Finca Biolley y de las comunidades del distrito Biolley aledañas a la cuenca del Río Colorado. • Inglés básico para la 	<p>Asociadas, miembros de sus familias y vecinos capacitados con un mínimo de 4 participantes de los cursos o talleres, de manera que estén preparados en atención a turistas y en manejo y protección de los recursos de la biodiversidad que les rodea. De las capacitaciones entre cursos y talleres solo el de interpretación de flora y fauna del PILA no se ejecutó. Con lo que tuvo un logro del 86% la sumatoria en estos cursos y talleres es de 120 personas.</p> <p>Productores y entregadores de café de ASOMOBI, tomando con un diseño de tours en sus parcelas. A esta actividad se le realizó una enmienda donde los recursos asignados se tomaron para remodelación. La situación es que al reunirse con los productores de estos solo uno mostró interés y con este se diseñó un tours en su finca.</p> <p>Lo positivo de este Tour es que se logró el interés de diversos grupos de estudiantes universitarios y turistas a razón de un por mes durante el 2008.</p> <p>Programa de Mercadeo Turístico de Asomobi establecido con apoyo de un asesor en el campo del turismo rural comunitario. Productos logrados: Tour del café, manual de ventas, brochurs, tarjetas de presentación, banner.</p> <p>Afiliación a ACTUAR, y se están recibiendo los primeros grupos de turistas.</p>

	<p>1.3 Al menos 15 productores contando con diseño de tour de café en sus parcelas; prioritariamente vecinos de la cuenca del Río Colorado.</p> <p>1.4 Programa de mercadeo turístico de ASOMOB, diseñado y aprobado por la junta directiva.</p> <p>1.5 Afiliación a ACTUAR realizada y plan de incorporación a la organización negociado</p>	<p>atención de visitantes internacionales.</p> <ul style="list-style-type: none"> • Interpretación de la flora y la fauna del Parque Internacional de La Amistad. • Cocina típica costarricense y mejoramiento de higiene y atención en la mesa. • Primeros auxilios y atención de emergencias. <p>1.2 Formación de guías locales (varones y mujeres) en aspectos básicos de Turismo Rural Comunitario, protección y vigilancia en de áreas silvestres comunales y protegidas y conducción de turistas nacionales y extranjeros. Talleres de administración de tours del café, la estrategia es mediante reuniones que realizarán periódicamente, en aquellos días que no tengan talleres.</p> <p>1.3 Diseño de Tour del café sostenible en parcelas de socias y clientes de Asomobi, estableciendo los alcances de los mismos y las épocas de oferta; con técnicas participativas se pretende apoyar a los productores a</p>	
--	---	--	--

		<p>construir sus propios tours y ASOMOBI, con la responsable del proyecto y asesores locales y otros voluntarios, les apoyará con la logística de imprimir brochour en Publisher.</p> <p>1.4 Elaboración de programa de mercadeo turístico para ASOMOBI, que involucre las comunidades ubicadas en la cuenca del Río Colorado. Con recomendaciones para las familias que no participan directamente en el proyecto. Su elaboración corresponderá a la dirección del proyecto y asesores, quienes actualmente realizan actividades de coordinación con la Red Quercus.</p> <p>1.5 Afiliación e integración en las estrategias de ACTUAR mediante convenios y la incorporación de las mismas al programa de mercadeo turístico de ASOMOBI, esta actividad de gestión le corresponde a la dirección del proyecto junto a la Junta directiva.</p>	
<p>Contar con infraestructura adecuada para brindar un servicio de calidad en la atención al</p>	<p>Remodelación de Albergue Asomobi realizada en un 100% (cuatro aposentos, según diseño incorporado en anexos)</p> <p>Albergue Asomobi debidamente equipado</p>	<p>Actividades:</p> <p>2.1 Remodelación del Albergue de Asomobi. La dirección del proyecto, junto a la Comisión de proyecto y junta</p>	<p>Remodelación y equipamiento del Albergue Asomobi realizada</p>

<p>turista en Asomobi</p>	<p>para atender 15 personas y 9 espacios adicionales (Ropa de cama y paños para 24 personas)</p>	<p>directiva son las responsables de la ejecución de esta actividad.</p> <p>2.2 Equipamiento para la atención de 24 personas. La dirección del proyecto, junto a la Comisión de proyecto y junta directiva son las responsables de la ejecución de esta actividad.</p>	
<p>Fortalecimiento de la gestión ambiental comunitaria en la cuenca del Río Colorado.</p>	<p>Vivero forestal aledaño al Beneficio Asomobi produciendo al menos 10 especies de árboles nativos, 2000 por año.</p> <p>Programa de siembra de árboles involucrando al menos a 5 parceleros por comunidad: Biolley, Los Naranjos, Colorado, Linda Vista y Guayacán por año.</p> <p>Covirenas entre jóvenes y adultos, hombres y mujeres capacitados y conociendo aspectos de protección forestal y turismo rural.</p> <p>Gestión de pago de servicios ambientales para los propietarios que quieran incorporarse presentada ante al menos una instancia estatal y una privada.</p> <p>Al menos 2 talleres de educación ambiental realizados por escuela por año.</p> <p>Abonos orgánicos líquidos y sólidos</p>	<p><u>Actividades:</u></p> <p>3.1 Establecimiento de un vivero comunal de especies locales en los alrededores del Beneficio Asomobi. La dirección del proyecto junto a la comisión de proyecto establecerá con las asociadas que viven junto al beneficio el sitio apropiado para las obras necesarias para establecer el vivero y elegirán un responsable voluntario para las actividades, algunos de los trabajos serán asumidos por personas pagadas para el caso concreto.</p> <p>3.2 Programa de siembra de árboles nativos en fincas de café sostenible y en cuenca del Río Colorado principalmente en las áreas de protección. Esta actividad corresponderá a la administradora del proyecto coordinarla, junto a un</p>	<p>Vivero forestal aledaño al Beneficio de Asomobi produciendo especies de árboles nativos para estimular la siembra de árboles en las comunidades aledañas. Esta actividad ha logrado la producción y siembra de 3500 plantas y se embolsaron 1000 más.</p> <p>Gestión de pago de servicios ambientales para los propietarios bosques y cafetales forestales que quieran incorporarse presentada ante al menos una instancia estatal y una privada. La gestión se realizó por medio de la Red Quercus, la respuesta no fue tan positiva</p> <p>Programa talleres de Educación ambiental orientado al cambio de conciencia en los niños y niñas de las escuelas de Biolley, Los Naranjos, Guayacán y los Maderos. Ubicados en la cuenca del Río Colorado.</p> <p>Promoción de uso abonos sólidos y líquidos orgánicos entre los productores de las comunidades de la Cuenca de Río Colorado.</p> <p>Gestión de traspaso de Reserva de la Finca Biolley a ASOMOBI para ser protegida y manejada sosteniblemente. Se esta realizando un inventario de especies de flora y fauna, que será avalado por el INBIO.</p> <p>Convenio de Cooperación firmado por el Área de Conservación para la protección y manejo de la Reserva Forestal de la Finca Biolley. Se esta en espera de respuesta por parte del Área de conservación.</p> <p>Gestión de estudio de capacidad de carga para la Reserva Forestal finca Biolley.</p> <p>Divulgación del proyecto mediante rotulación estratégicamente</p>

	<p>promovidos entre los pobladores de las cuatro comunidades.</p> <p>Al menos 1 parcela intervenida con apoyo del proyecto por comunidad para ser recuperada y con obras de conservación de suelos.</p>	<p>responsable de la comunidad intervenida, nombrada por los propietarios de parcelas, quienes sembrarán los árboles; tendrán la supervisión y apoyo suficiente para que se asegure el éxito de la actividad.</p> <p>3.3 Capacitación y consolidación de grupo de COVIRENAS juveniles y adultos de la comunidad de Biolley, estimulándolos a participar en talleres con relación en el tema del turismo y la protección forestal. Esta actividad será responsabilidad de la coordinadora de proyecto, quien realizará las acciones de coordinación con los funcionarios del MINAE, que corresponda.</p> <p>3.4 Gestión de pago de servicios ambientales para los propietarios de terrenos forestales y conservados en la cuenca del Río Colorado; esta actividad será coordinada por la administradora del proyecto y el comité de proyecto, las acciones legales serán responsabilidad de la junta directiva y de cada uno de los involucrados en el proyecto. El presupuesto propuesto no considera estos gastos que deben ser asumidos</p>	<p>colocada e información escrita. Los rótulos instalados en sitios estratégicos de la comunidad mencionen el cuidado de las cuencas, la protección de los recursos naturales y del Parque Internacional la Amistad. Se instalaron 10 rótulos y se capacitaron a varios jóvenes en la construcción de los mismos. El objetivo se alcanzo en un 65%</p>
--	---	---	--

		<p>por los dueños de propiedades individualmente.</p> <p>3.5 Programa talleres de Educación Ambiental orientado al cambio de conciencia en los niños y las niñas de las escuelas Biolley, Los Naranjos, Guayacán y Los Maderos ubicadas en la cuenca del Río Colorado. Mujeres voluntarias y asesoradas por el Programa de Educación Ambiental del MINAE, serán las que ejecuten este proyecto durante los periodos lectivos en que transcurra el proyecto; los talleres serán negociados para ser repartidos al menos 2 por cada curso lectivo; y las temáticas a desarrollar serán determinadas mediante diagnóstico realizado por la coordinadora del proyecto y equipo asesor voluntario.</p> <p>3.6 Promoción de uso de abonos sólidos y líquidos orgánicos entre los productores de las comunidades de la Cuenca del Río Colorado; esta actividad será realizada por el responsable del proyecto Lombricompost, con el apoyo de la coordinadora del proyecto y los Asesores del Consejo Nacional de Producción.</p>	
--	--	---	--

		<p>3.7 Programa de estímulos a los propietarios de terrenos deteriorados, para el establecimiento de prácticas de recuperación y protección de suelos. Esta actividad será desarrollada por la coordinadora de proyecto y mediante la propuesta negociada con el grupo de productores involucrados en cada comunidad, quienes determinarán la parcela a tomar en cuenta.</p>	
<p>Gestionar la protección, conservación y uso sostenible de la Reserva Forestal Finca Biolley</p>	<p>Gestión de traspaso de Reserva de la Finca Biolley, presentada y negociada con el IDA.</p> <p>Convenio de cooperación firmado con el Área de Conservación para la protección de la Reserva Forestal de la Finca Biolley.</p> <p>Documento de estudio de capacidad de carga de la Reserva Forestal Finca Biolley en manos de la junta directiva.</p> <p>Al menos 3 kilómetros de senderos diseñados y unos 50% construidos en la Reserva Forestal Finca Biolley, al terminar el proyecto.</p> <p>Al menos 3 rótulos por comunidad instalados en puntos estratégicos de las mismas.</p>	<p><u>Actividades</u></p> <p>4.1 Gestión ante el IDA para el traspaso o firma de convenio de administración de la Reserva Forestal Finca Biolley a ASOMOB, ubicada entre la cuenca media y alta del Río Colorado. Esta actividad será realizada por la Administradora del Proyecto y la Junta Directiva.</p> <p>4.2 Gestión ante el MINAE para la firma de convenio para la protección de la Reserva Forestal Finca Biolley. Esta actividad será realizada por la Administradora del Proyecto y la Junta Directiva.</p> <p>4.3 Elaboración de estudio de capacidad de carga de la</p>	

		<p>Reserva Finca Biolley. Esta actividad negociada por la Administradora del proyecto y la junta directiva, con alguna de las universidades públicas y privadas del país que actualmente mantienen relaciones de amistad con la organización, dado que podría corresponder a alguna tesis de grado.</p> <p>4.4 Diseño y construcción de senderos para el ecoturismo en la Reserva Forestal Finca Biolley.</p> <p>4.5 Programa de rotulación de las comunidades y accesos a la cuenca del Río Colorado con motivos de la protección del medio ambiente, e indicando las acciones que se ejecutan en esos sitios por el proyecto. Este proyecto coordinado por la Administradora del proyecto será ejecutado con los hijos e hijas de las asociadas y algún grupo de voluntarios se correspondiera.</p>	
<p>Revisar ejecución y fiscalización de las actividades mediante evaluaciones permanentes del proyecto</p>	<p>Comité responsable del proyecto nombrado e incorporado al documento de proyecto a presentar a PPD/FMAM/PNUD</p> <p>Diseño de Manual de procedimientos para la administración del proyecto presentado</p>	<p>5.1 Nombramiento de comité responsable de proyecto. Esta actividad corresponde a la junta directiva y se realizará inmediatamente sea aprobado el proyecto para</p>	<ul style="list-style-type: none"> • Nombramiento de comité responsable de proyecto. El comité de proyecto se ha reunido durante el desarrollo del proyecto, evaluando las actividades y decisiones que ha comunicado a la Junta Directiva. • Establecimiento de manual de procedimientos para la administración del proyecto. Este manual permitió orientar

	<p>y aprobado al iniciar la ejecución del mismo.</p> <p>Inclusión en documento a presentar a PPD/FMAM/PNUD de CRONOGRAMA y el seguimiento del proyecto en su parte administrativa aprobados y ejecutándose, al iniciar el mismo.</p> <p>Envío de 3 Documentos de informes parciales semestrales y uno de finiquito lo más tardar dos meses después de haber terminado el proyecto, presentados a la junta directiva y enviados a pequeñas donaciones y otros cooperantes en los plazos establecidos en el cronograma del proyecto</p>	<p>incorporarlo a texto del mismo.</p> <p>Establecimiento de manual de procedimientos para la administración del proyecto. Esta acción la ejecutará la administradora del proyecto, junto al comité del proyecto y equipo asesor, una vez la organización reciba la comunicación de la aprobación y el tiempo de ejecución del mismo. Pues en este documento se deberán hacer los ajustes de cronograma que dicte el sentido común y las circunstancias espacio temporales que medien. Diseño de cronograma de evaluaciones parciales y final del proyecto.</p> <p>Esta actividad se presenta preliminarmente en presente texto y será ajustado por el comité responsable del proyecto junto a la Administradora; para ser aprobado definitivamente por la junta directiva.</p> <p>Elaboración de Informes de avance e informe final del proyecto incluyendo datos contables, será responsabilidad del comité de proyecto, la administradora del mismo, quienes utilizarán los insumos provistos por los informes de campo, los</p>	<p>mejor las acciones en el desarrollo del proyecto.</p> <ul style="list-style-type: none"> • Se diseño un cronograma de evaluaciones parciales y final del proyecto.
--	---	---	--

		informes contables y bancarios, así como las actas que mensualmente han sido confeccionadas en sus reuniones ordinarias, y extraordinarias si las hubiere.	
--	--	--	--

No. Proyecto: COS/0P4/RAF/07706			
Nombre Organización: Unión de Productores Agropecuarios de Buenos Aires			
Título del Proyecto: Producción Agrícola en armonía con la Naturaleza.			
Objetivo General: Fortalecer iniciativas de agricultura orgánica, con las finalidades de contribuir con la protección y recuperación de recursos naturales, el saneamiento ambiental, la salud humana, animal y vegetal, y una mayor autosuficiencia económica de 20 familias en los distritos de Chánguena y Biolley del Cantón Buenos Aires			
Objetivos Específicos	Resultados Esperados	Actividades	
1. Contribuir con la protección de los recursos naturales en las comunidades cubiertas por el proyecto	<p>Recuperación de los suelos de las fincas involucradas en el proyecto</p> <p>Nacientes de agua bajo protección permanente</p> <p>Siembra de árboles nativos en las fincas, principalmente en pendientes pronunciadas y a orillas de nacientes y corrientes.</p> <p>Familias comprometidas a seguir las prácticas de Agricultura Orgánica</p>	<p>Sesiones de capacitación en materia de :</p> <ul style="list-style-type: none"> - Medio Ambiente en relación con el Desarrollo Humano Sostenible - El calentamiento global y las opciones de solución <p>Consecución y siembra de árboles</p> <p>Sesiones de capacitación en materia de producción amigable con el ambiente</p>	<p>Primer Taller sobre los temas: Introducción al Proyecto Medio Ambiente en relación con el Desarrollo Humano Sostenible El calentamiento global y las opciones de solución Tema complementario: Participación de UPABA en el MAOSUR Tema Complementario: Avances de la Lucha campesina en la zona Se realizó los días 4 y 5 de abril 2008 en Los Chocuacos (Las Vueltas de Buenos Aires)</p> <p>Segundo Taller sobre los temas: Administración de La Parcela con énfasis en Planificación, Control y Evaluación La Microempresa Agropecuaria y sus encadenamientos Tema complementario: Levantado de información de las fincas para base de datos de UPABA Y MAOSUR Se realizó los días 23 y 24 de abril 2008 en Los Chocuacos (Las Vueltas de Buenos Aires)</p>
2. Fortalecer los conocimientos y destrezas productivas sostenibles, de los participantes y otros miembros de la comunidad	Familias capacitadas en temas de producción ambientalmente amigable	Sesiones de capacitación en el tema de El medio ambiente en relación con el desarrollo humano sostenible	<p>Sesiones de capacitación en los temas: El Medio Ambiente en relación con el Desarrollo Humano Sostenible. El calentamiento global y las alternativas de solución Administración de la Parcela, con énfasis en planificación, control y evaluación. Montaje y manejo de gallineros, porquerizas-biodigestores y establos La huerta orgánica (ambientes protegidos, fertilización, riego, controladores orgánicos de plagas y enfermedades).</p>

			<p>La Microempresa Agrícola y sus encadenamientos. Conocimientos básicos de Manejo Post-Cosecha.</p> <p>Gira de Intercambio sobre los temas: Huerta orgánica Instalación de techitos o semi invernaderos Fertilización básica de la huerta Biodigestores Gallineros Tema complementario: Motivación a proteger el ambiente Tema complementario: Evaluación del proceso Se realizó los días 10 y 11 de mayo 2008 en Santa Rita y La Maravilla de Coto Brus</p>
3- Promover la producción orgánica diversificada de autoconsumo con la comercialización de excedentes	<p>Módulos productivos para producción de hortalizas, manejo de especies mayores y menores, y preparación de fertilizantes</p> <p>Núcleos de producción de Agricultura Orgánica establecidos.</p>	<p>Instalación de invernaderos, módulos pecuarios (gallineros, biodigestores, etc.)</p> <p>Sesiones de capacitación en el tema de producción amigable con el ambiente</p>	<p>Para la selección de las primeras familias beneficiarias se tomó en cuenta los siguientes criterios: En el caso de materiales para biodigestores se consideró que la familia ya tuviera adelantos con instalación de módulos donde se obtuviera los desechos, en este caso chiqueros y cerdos En caso de materiales para huertas se consideró a familias que ya vienen desarrollando trabajo con este componente. Los materiales se distribuyeron como se describe: Familia de Víctor Mora: plástico tratado, poliducto, cinta de goteo, alambre, accesorios poliducto, filtros Familia de Juan Rubí: Plástico salinero, varillas de hierro, tubos y accesorios PVC, cemento, zinc. Familia de José Luis Fallas: plástico tratado, poliducto, cinta de goteo, alambre, accesorios poliducto, filtros Familia de Oscar Sánchez: Plástico salinero, varillas de hierro, tubos y accesorios PVC, cemento, zinc. Familia de Roberto Jiménez: : plástico tratado, poliducto, cinta de goteo, alambre, accesorios poliducto, filtros Familia de Leonardo Chavarría: : plástico tratado, poliducto, cinta de goteo, alambre, accesorios poliducto, filtros Familia de Marielos Chavarría: : plástico tratado, poliducto, cinta de goteo, alambre, accesorios poliducto, filtros Instalación de gallineros, establos, porquerizas-biodigestores y</p>

			<p>Ambientes Protegidos y módulos de preparación de fertilizantes y controladores</p> <p>Gira de Intercambio sobre los temas: Huerta orgánica Instalación de techitos o semi invernaderos Fertilización básica de la huerta Biodigestores Gallineros Tema complementario: Motivación a proteger el ambiente Tema complementario: Evaluación del proceso Se realizó los días 10 y 11 de mayo 2008 en Santa Rita y La Maravilla de Coto Brus (Ver memoria en anexo) Tercer Taller (cuarta sesión de capacitación) sobre los temas: Evaluación de conocimientos adquiridos antes y durante las capacitaciones del proyecto Evaluación de avances del proyecto hasta ahora Conceptos básicos sobre temas de agricultura orgánica y componentes ambientales: filtros verdes, control biológico con hongos, control de plagas y enfermedades con métodos orgánicos (plantas, caldos, etc.) Propuesta de una quinta sesión de capacitación para fortalecer conocimientos prácticos en fertilización y control de plagas y enfermedades Se realizó los días 12 y 13 de Junio 2008 en Los Chocuacos, Las Vueltas de Buenos Aires</p>
<p>Generar proceso de información cantonal, acerca de la importancia y necesidad de cambiar hacia las prácticas de agricultura orgánica, en procura de generar conciencia y organización colectiva a favor del tema.</p>	<p>Personas de la comunidad e instituciones involucradas en la búsqueda de soluciones</p>	<p>Reuniones entre UPABA e instituciones responsables de velar por la salud humana y la protección de los recursos naturales</p> <p>Elaboración Y distribución de materiales divulgativos (folletos)</p>	<p>Reunión de Responsables UPABA – MAOSUR: Con el fin de establecer líneas generales de trabajo y para revisar regularmente el desarrollo del proyecto, ambas organizaciones estuvieron coordinando permanentemente en los diferentes encuentros para capacitación que se dieron (talleres y giras). Por MAOSUR estuvieron participando Carlos Marín y Juan Carlos Prendas, quienes, además colaboraron brindando servicios de facilitación de los eventos en mención. UPABA, por su parte, ha pasado a formar parte de MAOSUR Elaboración y distribución de Folletos y Volantes. Por medio de este</p>

			folleto, que informa a las familias sobre la forma cómo elaborar abonos y otras enseñanzas, mantenemos informados a nuestros afiliados con el fin de mejorar cada día. Este folleto se ha distribuido entre las familias participantes para que refuercen los conocimientos que han obtenido en las sesiones de capacitación. El material se diseñó en lenguaje sencillo con la información apenas necesaria, entendiendo el hecho de que por regla general el campesino prefiere que los mensajes sean muy concretos y prácticos. En imagen siguiente se presenta portada del material.
Contribuir con el mercadeo local y cantonal de productos orgánicos	Incremento de consumidores permanentes de los productos orgánicos del grupo Participación de productores del grupo en la Feria del Agricultor de Buenos Aires	Levantado de encuestas sobre mercado de productos orgánicos Participación en la Feria del agricultor de Buenos Aires Promoción de nuevos nichos de mercado en las comunidades de Chánguena y Biolley	<p>APLICACIÓN DE ENCUESTAS DE MERCADO EN BUENOS AIRES</p> <p>Con el fin de fundamentar el desarrollo de una producción orientada a la comercialización, se aplicó encuesta básica sobre la demanda que tendrían los productos orgánicos en el centro de Buenos Aires. En términos generales, este sondeo arrojó resultados que apuntan a la necesidad de abastecer un mercado potencial que incluso estaría dispuesto a pagar sobreprecio por estos productos. También quedó de manifiesto que hay que trabajar en la búsqueda de la Certificación Participativa (ver documento completo en anexo)</p> <p>Durante la siguiente etapa del proyecto, se estará complementando este estudio con sondeo de mercado en las zonas inmediatas a los núcleos de producción, considerando la posibilidad de empezar procesos de comercialización en esos mismos espacios</p> <p>Visitas a fincas: Se ha estado realizando visita a las diferentes fincas. Se continuará con visitas a fincas durante lo que queda del proyecto para tener un monitoreo cercano de los avances de las familias, además de dar asistencia técnica y mantener un control del buen uso de los recursos</p> <p>Participación y Fortalecimiento de Feria del Agricultor de Buenos Aires y otros nichos.</p>

Número del proyecto: COS/SGP/OPIV-CORE 07-06			
Nombre del proyecto: Fortalecimiento de la Red Conservacionista Quercus mediante iniciativas de producción sostenible y turismo rural comunitario en sus grupos socios			
Nombre de la organización: Asociación Hijas del Sol.			
Objetivo General: Objetivo general del proyecto: Reducir el impacto de la actividad humana sobre el patrimonio natural del Parque Internacional La Amistad y sus alrededores, mediante el fortalecimiento de actividades productivas relacionadas a agricultura sostenible y el turismo rural comunitario, con el fin de elevar al calidad de vida de la población y garantizar la protección de la biodiversidad.			
<u>Objetivo específico 1</u> Fortalecer el actual Plan de Monitoreo Biológico (SIAPILA) que se ejecuta en el Parque Internacional La Amistad, vertiente pacífica	Resultado esperado 1.1: Cuatro transeptos nuevos para monitoreo Realización de 32 giras de monitoreo en los 8 transeptos.	Actividad 1: Gira diagnóstico por los senderos para definir los sitios mas apropiados como transeptos.	Ambas actividades ya fueron ejecutadas, la actividad uno, que corresponde al diagnóstico como la segunda que es la instalación se hicieron en una misma gira. Los cuatro sectores donde se definieron los transeptos fueron: sendero a Cerro Cabecar, sendero a Cerro Kamuk (en este sendero se definieron dos transeptos, debido al cambio altitudinal que se presenta, uno es sobre la línea de los 2000 msnm y el otro en área de páramo, sobre los 3300 msnm) y sendero a Cerro Pittier. En todos los sectores el transepto quedo debidamente marcado y mojoneado, de los cuatro, en el mes de agosto solo se monitoreo el de Cerro Cabecar los otros tres, quedaron para hacer su primer monitoreo en el mes de diciembre, toda la información recopilada en el primer año, será para levantar la línea base con la cual se irá a trabajar.
		Actividad 2: Instalar mojones en los senderos donde se ubicarán los transeptos	Son dos las capacitaciones que se han ofrecido, ambas con énfasis en recolectar especímenes y grupos nuevos, como los murciélagos y anfibios y reptiles, para el caso de los murciélagos y los demás grupos de vertebrados, la asesoría ha sido impartida por el INBio y para el caso de anfibios y reptiles, la formación ha sido dada por especialistas de la Universidad de Costa Rica. Los talleres han sido teóricos prácticos, uno de estos fue el sector Valle del Silencio y el otro en los alrededores de la Asociación de Productores La Amistad y la Estación Altamira.
		Actividad 3: Creación de un cronograma de monitoreos para el año y formulario de registro de información.	Basándose en la experiencia que ya se tenía, se opto por adaptar los monitoreos a los periodos en los que ya se venia trabajando en los primero tres transeptos, esos periodos son marzo, agosto y diciembre. El formulario de registro es el mismo que ya se usaba
		Actividad 4: Registro en la base de datos de los avistamientos realizados	En este momento ya esta todo almacenado y se esta a la espera de una primer taller de análisis de resultados, a sabiendas que lo recopilado es apenas la línea base sobre la cual se trabajara. Ahorita, ya se logro instalar la base de datos en una de las computadoras de la Red Quercus, que se ubica en las oficinas de la Asociación de Productores La Amistad, donde los compañeros responsables de

			registrar tienen condiciones cómodas para hacerlo y así garantizar que la información se este procesando.
<i>Objetivo específico 2</i> Contar con información básica de los vertebrados identificados para el parque para mejorar el manejo del área protegida			
	Resultado esperado 2.1: El 80% de los vertebrados registrados han sido monitoreados por un año, las autoridades y las comunidades toman decisiones a partir de los resultados	Actividad 1: Ya se cuenta con una base de datos, la cual fue diseñada para el SIAPILA hasta el momento esta es la que ha venido trabajando y parece que sirve, en este momento se ha optado por dejar funcionando esta a fin de que se pruebe, de ser necesario se cambiará o se harán los cambios necesarios	
<i>Objetivo específico 3</i> Elaborar el programas de monitoreo biológico del Parque Internacional La Amistad, se amplió a más grupos y se enfatice en especies indicadoras.			
<i>Objetivo específico 4</i> Facilitar la implementación de la primer etapa del programa de educación ambiental comunitaria (EDUCA/PILA), en la zona de amortiguamiento del PILA-Sector Pacífico.			
	Resultado esperado 4.1: Se cuenta con un 35% de los recursos necesarios en material didácticos insumos para el EDUCAPILA		Actividad 3: Al inicio de la implementación del programa las camisetas fueron elaboradas a fin de darle mayor identidad a los promotores y promotoras responsables de la primera etapa del programa.
	Resultado esperado 4.2: 15 promotores capacitados en técnicas de educación ambiental		Actividad 1: Se han realizado talleres de planificación de actividades, de evaluación de periodos de ejecución entre otros. Actividad 2: Las dos capacitaciones ya fueron impartidas una fue en Tres Colinas de Potrero Grande y la otra en Santa María de Brunka, la primera se baso en que los promotores comprendieran el uso de materiales didácticos y las guías

			que le orientarían. El segundo se baso en técnicas en actividades de educación ambiental
	<p>Resultado esperado 4.3: 60% de las escuelas y colegios identificados cuentan un proyecto de desechos y reciclable</p> <p>4 organizaciones dan manejo adecuado a aguas grises</p> <p>Dos organizaciones Volcán y Asomusa se fortalecen y desarrollan proyectos de reciclaje</p>	<p>Actividad 3: Actualmente estos grupos ya han empezado a trabajar, algunos como el de el Liceo de Potrero Grande están mas avanzados, pero en todas las sedes de las instituciones caminan las iniciativas.</p>	<p>Actividad 1: Ya se han realizado varias de estas sesiones. Estas sesiones se programaron para atender grupos de interes que no estaban incluidos en la 1° etapa del programa con grupos de atención inmediata, esto se dio porque son muchas las escuelas, colegios, organizaciones y comunidades que el programa tiene, como para poder atenderlas todas de una vez, por lo cual se seleccionaron algunos considerados los mas prioritarios por ahora, entonces estas sesiones son para atender principalmente centros educativos que no están en ese plan inicial.</p>
Objetivo específico 5 Dar a conocer el trabajo que realiza la Red Quercus mediante materiales promocionales			
	<p>100 afiches educativos de la Red elaborados</p> <p>200 brochurs informativos del trabajo de la Red</p>		En proceso

Anexo No.2: Situación inicial y actual de las Iniciativas financiadas

Nombre de la organización: Asociación de Productores La Amistad. Altamira de Biolley, Buenos Aires, Puntarenas

Número del proyecto: COS/02/26

Objetivo general del proyecto: Desarrollar actividades alternativas productivas -senderos para agroecoturismo, servicios de alimentación para los visitantes y producción de hortalizas orgánicas- para reducir el impacto sobre el ambiente, en especial sobre el Parque Internacional La Amistad, y generar ingresos a las familias con el fin de lograr una mejora en la calidad de vida de la comunidad.

Área	Situación Inicial	Situación Actual
Productiva: mejoramiento de Infraestructura, equipo, mejoramiento de la calidad del producto, productividad	<p>Producción orgánica se realizaba de manera individual por persona. Se cita como relato que Don Enrique salía a vender las hortalizas y productos agrícolas en un salveque y una batea.</p> <p>No se contaba con infraestructura (soda) para atender a los visitantes o celebrar reuniones de la organización con las diferentes Instituciones. Se reunían en una carpa conformada por pilotes y plásticos cocidos a mano.</p>	<p>El establecimiento de las huertas y el invernadero proporciono la producción y la comercialización conjunta de los productos. A nivel organizativo se generaron acciones de conectividad entre los vecinos y en especial con grupos de mujeres, que se dedicaron posteriormente de lleno a esta actividad.</p> <p>La producción de hortalizas, tubérculos y frutas orgánicas fue otro de los resultados propuestos y éstas se están comercializando en la feria del agricultor de Pérez Zeledón y en las comunidades vecinas, con rutas semanales establecidas. Para los miembros de la organización el éxito en la producción de cultivos orgánicos reside la infraestructura construida: invernadero, la elaboración propia de abonos orgánicos, el centro de acopio y por supuesto en la organización interna de la misma para llevar a cabo estas actividades. Otro esfuerzo más en este aspecto, fue que cuando se inicio el proyecto se contaba únicamente con una parcela certificada de café orgánico, a la fecha la organización cuenta con once fincas certificadas para un total de 70 has., además cuenta con la certificación de comercio justo otorgada por una ONG en Europa. El café orgánico se esta comercializando en Estados Unidos, Inglaterra e Italia.</p> <p>La producción orgánica además tiene como propósito abastecer el restaurante de la organización, en la cual se ofrece diferentes platillos de comida a los visitantes extranjeros así como a las personas que visitan la comunidad y las que participan de las capacitaciones que desarrolla la organización. La construcción de este restaurante ha posibilitado varios aspectos: por un lado la interpretación muy propia de las figuras del bosque, y su materialización en infraestructura que lleva un alto componente de desechos con el propósito de cumplir con sus fines ambientales de reciclar lo máximo posible. Como ejemplo, el restaurante cuenta con un mostrador realizado a base de botellas de vidrio de colores, murales en los pisos con desechos de cerámica, en los senderos se cuenta con puentes colgantes y alcantarillas elaboradas a base de llantas de vehículos desechadas. Y por otro lado, el involucramiento de jóvenes, adultos y niños de la comunidad, como aprendices del arte. Según estimaciones de los líderes de la organización, se han invertido 7500 horas de mano de obra, lo que asegura la apropiación absoluta del proyecto y de sus actividades.</p>

Generación de otras actividades económicas como encadenamientos	Actividades de siembra de café, hortalizas, elaboración de productos lácteos de manera casera. Comercialización concentrada en el pueblo y en los vecinos. Dificultades para comercializar el producto debido a la distancia y a la condiciones de las carreteras y comunicación en general.	Diversificación de actividades: producción hortalizas de manera orgánica, comercialización conjunta de las hortalizas. Venta de alimentación en la Soda. Potenciación del cultivo del café como actividad económica que podría apoyar la conectividad y establecimiento de redes de comercialización conjunta con los vecinos. Soda como eje dinamizador de iniciativa turística, manejada colectivamente por la organización. Soda como centro e infraestructura de reuniones y negocios de la organización y la comunidad. Utilización de materiales reciclables como insumo para la decoración de infraestructura (botellas de vidrio, cerámica, etc) y llantas (drenajes, puentes, muros de contención, etc). Lo que ha llevado a un grupo de jóvenes de escuela y de colegio de la comunidad a desarrollar habilidades y que éstas sean objeto de admiración por otros, pero además se perfila como una actividad de consultoría a otras organizaciones parecidas.
Fortalecimiento de capacidades	Conocimientos en agricultura tradicional, formación organizacional. Conocimientos sobre protección pero albergados de manera individual. Uso de las áreas de senderos y zonas aledañas al Parque como áreas de recreación familiar.	Conocimientos en agricultura orgánica y sostenible. Conocimientos en la producción de comida para la venta de alimentación a un público general. Organización para la producción: como trabajar juntos Utilización de áreas de senderos y zonas aledañas como escuelas abiertas para capacitación sobre uso del suelo y conservación. Conceptualización del concepto de corredor Biológico. Fortalecimiento de conceptos y prácticas de Educación ambiental y protección. Todo esto hace que esta organización se convierta en una realidad para muchos pequeños productores o jóvenes que por cuestiones de recursos no han podido estudiar y cuentan en ASOPROLA con una oportunidad de crecer como persona y contribuir con causas tan importantes como estas
Protección del medio ambiente:	Ausencia del concepto de Corredor Biológico Ausencia de senderos ecológicos como aulas de capacitación abiertas.	El establecimiento de un corredor biológico interno y la participación dentro del Corredor Biológico Puente de Vida la Amistad. Fortalecimiento de la conservación y el uso adecuado de los recursos naturales. En el campo ambiental, el panorama ha cambiado sustancialmente, los senderos construidos están funcionando como escuelas abiertas donde el visitante puede ser capacitado sobre uso y conservación de suelos y producción sostenible. Se han amortiguado las amenazas de cacería, tala y pesca en muchas áreas del parque, se ha logrado cambiar el concepto de producción por uno más conservacionista, logrando la integración de personas que conviven en el área de amortiguamiento.}Construcción de 15 km de senderos en dos rutas, una de ellas que tiene como destino final llegar al área administrativa del parque internacional la Amistad y otro a la escuela de San Isidro. La construcción de estos dos senderos tienen especial relevancia: por un lado ha permitido una relación directa, de convivencia con el Ministerio del Ambiente en la zona del Parque, y de apoyo en la vigilancia del área de amortiguamiento, por medio de la formación de un comité de vigilancia de los recursos naturales (Covirenas). Y segundo con la apertura de este sendero se pretende desahogar la ruta turística del cerro Chirripo y ofrecer una ruta alternativa a los turistas, manejada bajo convenio con el Ministerio de Ambiente y Energía. Construcción de biodigestor y en funcionamiento. Se han llevado a cabo inventarios de flora y fauna, y se han identificado especies y sectores amenazados, lo que permite

Participación comunal e imagen de la organización	Organizaciones comunales con entusiasmo, muchas ganas de trabajar pero sin herramientas, conocimientos y sin capital suficiente para emprender iniciativas de manera conjunta para el beneficio de las comunidades. Bajo poder de negociación y empoderamiento de la Organización para definir la Visión de Desarrollo de la Comunidad.	fortalecer el accionar de la organización sobre las especies en peligro de extinción y sectores donde se pueden desarrollar acciones de prevención y regeneración natural de los mismos. El éxito en la ejecución de este proyecto se debe a la capacidad organizativa de los líderes, al compromiso de la comunidad y de sus pobladores, pero especialmente al despertar e interiorizar que la conservación y protección del medio ambiente, es una labor de las comunidades locales y que es factible realizarla si se facilitan las herramientas claves. Es por ello que Asoprola indica “soñar en hacer las cosas lo mejor posible, las dificultades nunca van a faltar pero unidos las superamos” – Antes de iniciar el trabajo lo mejor es planificar el orden de las actividades a ejecutar” – La integración de las familias y de la organización para el desarrollo del proyecto, y especialmente la oportunidad de trabajar unidos por el desarrollo de la región – En el campo social, el desarrollo del proyecto ha generado funciones específicas tanto en el manejo de la producción, la comercialización de productos agrícolas y en la venta de servicios turísticos lo que ha generado fuentes de empleo – Antes de que el PPD-FMAM financiara el proyecto la organización contaba con 43 integrantes ahora 72.
Generación de Empleo	Ausencia de empleo para Mujeres y jóvenes	Mujeres y jóvenes participando de actividades productivas y de servicios. Los ingresos son intermitentes y dependen de: grupo de turistas que se atiendan y de la venta de la alimentación.
Fortalecimiento de Alianzas estratégicas con Instituciones del Estado y otros Cooperantes	Comunicación, asocio y participación aminorada con organizaciones del Estado como MAG, IDA, MINAET, donantes y otros. Bajo poder de negociación y empoderamiento de la Organización para definir y trabajar en alianzas estratégicas con otras organizaciones.	Con el proyecto financiado por el PPD-FMAM en el año 2003, se logró construir 15 km de senderos en dos rutas, La construcción de estos dos senderos tienen especial relevancia: por un lado ha permitido una relación directa, de convivencia con el Ministerio del Ambiente en la zona del Parque, y de apoyo en la vigilancia del área de amortiguamiento, por medio de la formación de un comité de vigilancia de los recursos naturales (covirenas). A partir del financiamiento otorgado por el PPD-FMAM, la organización contó con insumos y elementos que generaron la base social, organizativa, de infraestructura para que otras instituciones, organizaciones y donantes apoyaran la visión estratégica de la organización.

Número del proyecto: COS/04/22 y enmienda a la Iniciativa

Nombre Organización: Asociación de Productores La Amistad (**ASOPROLA**)

Título del Proyecto: Producción e Industrialización de café orgánico y sostenible como alternativa de desarrollo en armonía con el ambiente.

Objetivo General Del Proyecto: Implementar actividades de bajo impacto ambiental, proporcionar la participación de mas miembros en actividades sostenibles, mediante el agro ecoturismo, industrialización de café orgánico y sostenible, reproducción de microorganismos benéficos, capacitación adecuada y permanente para un mayor desarrollo socio económico en las familias del distrito.

Área	Situación Inicial	Situación Actual
Productiva: mejoramiento de Infraestructura,	Vacíos de Infraestructura poco adecuada	Infraestructura adecuada para el proceso productivo y la demanda del café – Infraestructura realizada con espacios amplios para el

<p>equipo, mejoramiento de la calidad del producto, productividad</p>	<p>para procesado de café</p>	<p>procesamiento de café cereza en cumplimiento a las normas ambientales y de salud para la obtención de los permisos de salud y de operación, correspondientes a la actividad de beneficiado</p>
	<p>Procesamiento artesanal del café</p>	<p>Procesado del café con mejores técnicas y mayor productividad</p> <ul style="list-style-type: none"> - Mejoramiento de la capacidad del Beneficio cafés sostenibles y orgánicos, producidos en fincas con conectividad al PILA. - Acopiado adecuado de café pergamino dos variedades, con capacidad para 300 sacos de café, con la seguridad que se va mantener en buen estado, antes de trasladarlo para su respectiva calificación y venta. - Obtención de los equipos y la instalación de los mismos, de forma adecuada, lo que ha dado como resultado un valor agregado en la producción del café.
	<p>Incremento en la productividad</p>	<ul style="list-style-type: none"> - Mejoramiento de la productividad en el procesamiento de café húmedo pueden trabajar varias personas al mismo tiempo - Procesamiento a futuro 1000 fanegas de café ente orgánico y sostenible esto con el fin, de aumentar los volúmenes que comercializamos con la Alianza, y potencializar paulatinamente las ventas de cafés terminados.
<p>Generación de otras actividades económicas como encadenamientos</p>	<p>Mejoramiento técnicas de producción Ausencia de otras actividades económicas ligadas al procesamiento del café</p>	<p>Se cuenta con:</p> <ul style="list-style-type: none"> - Set de secadores, camas africanas, secadores solares en cemento y secadores solares en tierra <p>Asoprola genera otras actividades económicas ligadas al procesamiento del café:</p> <ul style="list-style-type: none"> - Turismo Rural Comunitario en áreas de amortiguamiento del PILA, por medio del recorrido a los senderos de 15 kms. - Turismo en actividad del procesado del café, huerta orgánica, manejo de desechos, arte y cultura
<p>Mejoramiento de capacidades</p>	<p>Escasas posibilidades y oportunidades de capacitación, fortalecimiento de habilidades, generación de conocimiento e intercambio con otros productores locales, regionales y del país</p>	<p>Fortalecimiento de capacidades por medio de: participación en capacitaciones, reuniones, seminarios, talleres de intercambio, convivencia con otros productores</p> <ul style="list-style-type: none"> - Proyecto de café que abre espacios a diferentes personas socios o no socios para incrementar conocimientos en producción, secado, procesado y otros. - Procesado del café se aprovecha como aula de capacitación para los visitantes y lugareños dando espacio a que se capaciten permanentemente mas personas ente ellas las mujeres, por ejemplo con el secado a mano del café. - Asociados y colaboradores con capacidades adquiridas de gran valor, como es en el caso de manejo y reparación de equipos pues hoy día la revisión y arreglo de las maquinas se realiza por la gente de la organización y de la comunidad. - Conocimiento en el área de procesado y comercialización de café, producto de una planta con capacidad de beneficiado y capacidad de los encargados que arroja como resultados la calidad del proceso. - Mayor rendimiento de los secadores, lo que posibilita incrementar la capacidad de los secadores según la demanda, y aún no se explotado toda la capacidad instalada de los mismos. - ASOPROLA se convierte en una oportunidad de aprendizaje y participación para jóvenes y adultos de la comunidad que han tenido limitaciones para continuar con estudios de secundaria u universitarios.

Protección del medio ambiente:	Infraestructura insuficiente y no sostenible para ejecución de las actividades productivas.	<p>Infraestructura adecuada:</p> <ul style="list-style-type: none"> - Local para dar manejo a los desechos sólidos y la elaboración de abonos y foliares orgánicos. - Tratamiento adecuado de desechos sólidos y líquidos - Aprobación de la certificadora Ministerio de salud, y permiso de funcionamiento por el tratamiento adecuado de los desechos - Biodigestor y filtro verde para el manejo de desechos sólidos - Secadores solares, condenando el uso de la leña como parte del proceso de secado del café.
	Uso de abonos NO amigables con el ambiente y de técnicas producción convencionales	<p>Implementación de abonos y técnicas amigables con el ambiente en actividad productiva</p> <ul style="list-style-type: none"> - Acopio de broza del café control de los lixiviados enviándolos a un recipiente plástico para su acopio - Implementación de técnicas de producción amigables (biodigestores, camas solares, uso de materiales reciclados) - Elaboración de foliares orgánicos, abonos sólidos bocacha o compost por mejoramiento de Infraestructura - Mejoramiento técnica productiva mediante la elaboración y reproducción de microorganismos de montaña, los cuales han dado muy buen resultado y se elaboran en este espacio. - Espacio adecuado para la elaboración de abono lombricompost, con lombriz californiana. - Secado del café, bajo un sistema amigable con el ambiente (set de secadores, camas africanas, secadores solares en cemento y secadores solares en tierra) eliminando por completo la posibilidad de utilizar las dañinas Guardiola.
Participación comunal e imagen	Conocimiento moderado de las actividades que realizaba la organización	<p>Reconocimiento de las labores de la organización a nivel comunitario, regional y nacional</p> <ul style="list-style-type: none"> - Asoprola ha logrado convertir este lugar en el más visitado por los grupos que llegan a Altamira, ayudando esto a sacar más valor a la Producción orgánica y amigable. - Conversión del área de secado en un atractivo turístico, ya que por lo impresionante de la capacidad y la belleza de la construcción se vuelve llamativo para los visitantes al proyecto - El haber construido el set de secadores, camas africanas, secadores solares en cemento y secadores solares en tierra ha permitido poner a la Organización, a la vanguardia con experiencias en esta área y obtener rendimientos de secado mayores de buena calidad y bastante parejo.

Generación de Empleo	de Contratación de mano de obra local y femenina en baja proporción	<p>Contratación de mano de obra local para secado del café y entrega del café</p> <ul style="list-style-type: none"> - El sistema de secado incrementa ligeramente el empleo local, ayudando esto que asociados y vecinos se vean beneficiados con esta generación de empleo. - Con esta generación de empleo y el crecimiento de esta actividad se ha logrado el acercamiento de mayores personas a la organización, para colaborar ya sea con el trabajo en especial mujeres o como los entregadores de café. - No existe una línea de base que permita identificar el logro en la generación de nuevos empleos o incremento en estos, se cita como elemento cualitativo el siguiente: "para la cosecha de café 2007-. 2008 estamos planteando la posibilidad de procesar 500 fanegas de café , para esto debemos cancelar unos 2.000.000 millones de colones en mano de obra, además de 1.500.000 colones en transporte de café de las fincas al beneficio, estos recursos que pensamos cancelar no saldrán de la comunidad ya que serán ganados por mujeres y hombres de la zona. - La elaboración de abonos orgánico y foliares, mantenimiento del lote, infraestructura se ha convertido en otra actividad que genera empleo para los vecinos, en promedio se cancelan mas o menos 1.500.000 colones anuales por desarrollar este trabajo.
Fortalecimiento de Alianzas estratégicas con Instituciones del Estado y otros Cooperantes	Relaciones de Cooperación	<p>Fortalecidas las relaciones de Cooperación con diversas Instituciones Estatales y donantes, a raíz del fortalecimiento de la actividad productiva</p> <ul style="list-style-type: none"> - ICAFE, CNP, MAG, Banco Nacional, La Alianza, han venido apoyando en diferentes procesos de capacitación, comercialización, tramites legales. - Formación de la Red Quercus: pertenecer a la Red generando alianzas estratégicas con otras organizaciones de la región y que forman parte del PILA. - Apoyo de otros donantes como TNC en varios procesos de protección del PILA y fortalecimiento de la Red. - ACICAFOC como organización de segundo piso que ha apoyada la Visión Integral de Asoprola. - INBIO en el fortalecimiento y conocimiento de la biodiversidad del Parque. Además de la capacitación a los jóvenes como guías de turismo ecológico.

Nombre de la organización: Asociación de Desarrollo Integral de Biolley.

Número del proyecto: COS-05-47

Nombre del proyecto: Ecoturismo: herramienta para el acceso a mejores condiciones de vida, en comunidades aledañas al Parque Internacional La Amistad – Sector Biolley.

Objetivo general del proyecto: Incentivar el buen uso y manejo de los recursos naturales, promoviendo la participación de comunidades locales, en la implementación de actividades alternativas - turismo conservacionista y cultural – para mejorar la calidad de vida y la sostenibilidad ambiental en el área de amortiguamiento al Parque Internacional La Amistad – Sector Biolley.

Área	Situación Inicial	Situación Actual
Generación de otras actividades económicas como encadenamientos	Ausencia de otras actividades económicas en la comunidad	<ul style="list-style-type: none"> – Turismo rural comunitario mediante la venta de servicios hospedaje, alimentación, guiado de turismo ecológico – Turismo ligado a la actividad de cultivo y procesado del café – Turismo cultural y de reciclaje en la comunidad
Productiva: mejoramiento de Infraestructura, equipo, mejoramiento de la calidad del producto, productividad	Ausencia de infraestructura turística	<p>Infraestructura adecuada para la prestación del servicio de:</p> <ul style="list-style-type: none"> – Hospedaje: se cuenta con capacidad de hospedaje para 35 personas – Albergue equipado para ofrecer servicios de alimentación y hospedaje – Albergue cumple con las calidades y normas exigidas por el turismo – Albergue cuenta con permisos de operación: Salud, INS – Se cuenta con una oficina equipada para los procesos administrativos y organizativos de Asoprola
Fortalecimiento de capacidades	Ausencia de capacidades para la atención del turista	<p>Desarrollo de capacidades para la atención turística:</p> <ul style="list-style-type: none"> – Hospedaje, cocina, atención al turista, guías locales, administración, comercialización, y otras – Fortalecimiento de la estructura organizativa de Asoprola para brindar soporte financiero, económico y administrativa para los diferentes ejes de desarrollo de la organización.
Protección del medio ambiente:	Bajo aprovechamiento sostenible y uso de áreas protegidas, parques nacionales.	<p>Implementación de actividades turísticas sostenibles en áreas:</p> <ul style="list-style-type: none"> – parques nacionales, zonas de amortiguamiento y áreas protegidas – Sensibilización a los integrantes de la organización y la comunidad sobre uso sostenible de los recursos naturales – Valoración económica del recurso natural – Asoprola y los integrantes de la organización se han convertido en una barrera de protección del PILA mediante la puesta en práctica de estrategias de conservación y generación de otras iniciativas productivas. Citan como ejemplo gestión de Proyectos de Ideas Productivas con el IMAS, el cual permitió a pequeñas familias productoras poder llevar su botella leche a sus hijos, esto mediante la obtención de vacas de ordeño, así como el someter ante Fonafifo pago de servicios ambientales PSA para 8 familias. – La organización cuenta con un comité de crédito a servicio de 6 comunidades del Distrito de Biolley las cuales son: Altamira, San Isidro, El Campo, Colorado, Bajos de Coto y El carmen, este comité cuenta con 70 beneficiarios.
Alianzas estratégicas con Instituciones del Estado y otros Cooperantes	Establecidas alianzas estratégicas con Instituciones del Estado y Cooperantes Nacionales	<p>Profundizadas las alianzas estratégicas con Instituciones Estatales, Cooperantes:</p> <ul style="list-style-type: none"> – mediante el mejoramiento de la capacidad del procesado del café – mediante Infraestructura y fortalecimiento de capacidades para llevar actividades de turismo rural comunitario

	Internacionales	<ul style="list-style-type: none"> – Se ha establecido como base de negociación con otras instituciones y donantes la base de proyectos productivos y de conservación, apoyados por PPD-FMAM e impulsados por la Organización
Generación de Empleo	Ausencia de puestos de trabajo en actividades de turismo rural	<p>Generación de puestos de trabajo en actividades ligadas al turismo rural comunitario:</p> <ul style="list-style-type: none"> – Personal de aseo, cocineras, guías de turismo, administradores, recepcionistas, anfitriones de la comunidad, etc. – motivación extra entre los asociados principalmente en mujeres, las cuales han cooperado igual o más que los hombres y en este momento son las encargadas de velar por el buen funcionamiento del Albergue
Posicionamiento y reconocimiento del PILA	Ausencia de actividades de mercadeo, promoción y otras en el PILA	<p>Posicionamiento del PILA como:</p> <ul style="list-style-type: none"> – Sitio turístico – Desarrollo actividades de turismo sostenible – Protección del medio ambiente con el involucramiento y apoyo de las comunidades – Afiliación a Actuar (Operador turístico comunitario) promocionando el PILA y por ende el Albergue dentro de su oferta de turismo rural – Participación en la Red Quercus y ser parte de su oferta turística – Promoción del PILA en la Guía de TRC – Establecimiento como punto de venta o centro de comercialización a Asoprola
Generación de encadenamientos productivos	Escasa venta de productos agrícolas en la comunidad por parte de socios y no socios.	<p>Se amplían los encadenamientos económicos en la comunidad con socios y no socios de la organización: por ejemplo</p> <ul style="list-style-type: none"> – Familia que tienen en su granja cría de pollos, vende los huevos y la carne de pollo en la soda y en la comunidad. – Productores de hortalizas orgánicas proveen sus productos a la soda y así sucesivamente las familias que produce natilla, leche, tubérculos, tilapia, café, piñas ya tiene su punto de venta que es la organización. – Los encadenamientos son de socios y no socios de la organización, sin embargo lo más importante indican los socios de Asoprola es que nos da mas orgullo ya que siempre ha sido nuestro interés crear alternativas para los habitantes y como una forma de atraerlos y así formen parte del equipo de ASOPROLA”.
Empoderamiento	Organización y comunidad motivada	<p>Organización y comunidad con un fuerte empoderamiento de la actividad productiva mediante:</p> <ul style="list-style-type: none"> – mano local, personas trabajando como carpinteros, mujeres barnizando las paredes del albergue, camarotes, lijando y limpiando el piso, aseando en general la construcción, familias trabajando en la elaboración de áreas verdes y la creación de una jardinera alrededor del lugar, no cabe duda que la contrapartida en mano de obra para este proyecto fue muy alta, lo que nos dice que el albergue es un buen indicador de lo motivada que se encuentra la gente y la esperanza que las familias mantienen en la organización y sus actividades. – Producto de la motivación y de la generación de una comunidad empoderada, se ha convertido en un atractivo para el ingreso de voluntarios de ISV, que han estado apoyando en diversas actividades de la organización y de la comunidad en general. Ejemplo: elaboración de la jardinera y áreas verdes, además esta Institución apporto para compra de algunos materiales para ser utilizados en las actividades de los voluntarios, construcción del Albergue, mantenimiento de senderos y otros. – Grupo de Mujeres elaborando jaleas y panes caseros para

Nombre de la organización: Asociación de Turismo de Tres Colinas de Potrero Grande.

Número del proyecto: COS/03/21

Nombre del proyecto: Fortalecimiento, diversificación y comercialización de la producción de mora orgánica

Objetivo general del proyecto: Proteger y conservar el medio ambiente del área de influencia del Parque Internacional La Amistad, a través del desarrollo de actividades de manejo sostenible y restauración de los recursos naturales que permitan la generación de ingresos económicos y mejora de las condiciones de vida de la comunidad de Tres Colinas.

Área	Situación Inicial	Situación Actual
Productiva: mejoramiento de Infraestructura, equipo, mejoramiento de la calidad del producto, productividad	Producción de mora en condiciones artesanales y deficitarias por no contar con energía eléctrica	Se realizó estudio por parte del ICE y se valoro la instalación de energía limpia a partir de planta hidroeléctrica con inversión necesaria de 76000\$. Costo que no puede asumir la comunidad, ni ser aportado por el PPD-FMAM ni el mismo ICE. Esto genero cambios en los objetivos de la Iniciativa, que fueron aceptados por el PPD-FMAM y se brindo la opción de cambiar el resultado planteado en el documento original del proyecto. La producción de mora se continua produciendo de manera artesanal aún se carece de la red eléctrica en la región.
Generación de otras actividades económicas como encadenamientos productivos	Cerro Kamuk como atractivo turístico y área de protección, como objetivo de visita e interés turístico sin visitación y sin estudios técnicos y aprobación por parte del MINAET	Con el apoyo TNC se realizaron estudio de carga o de visitación del Cerro Kamuk y plan de manejo y/o regularización de actividades turísticas dentro del PILA. Esto atrajo grupos de visitantes al Cerro y generación de visitación a la región.
Fortalecimiento de capacidades: superación personal	Ausencia de capacitación y fortalecimiento de capacidades en áreas de medio ambiente, producción de mora e intercambio con otras organizaciones productoras	<ul style="list-style-type: none"> - Fortalecimiento de capacidades en técnicas de producción por ejemplo la fabricación de abonos foliares y técnicas orgánicas para la producción - Fortalecimiento de capacidades para formar e integrar grupo de Covirenas y de Brigadas Forestales - Formar parte de la Red Quercus y participación de actividades medulares de la Red, en beneficio del colectivo. <p>Accesibilidad y relación con otros grupos en protección del medio ambiente</p> <ul style="list-style-type: none"> - Inventario y conteo de aves en el PILA sector Tres Colinas - Organización y coordinación de otros proyectos a partir de la experiencia con fondos dados por PPD-FMAM.
Protección del medio ambiente:	Ausencia de capacitación en la elaboración de abonos orgánicos y otras técnicas de producción amigables Ausencia de actividades de reforestación y organización de la comunidad en torno al medio ambiente	<p>Generación de actividades de capacitación para el mejoramiento de técnicas de producción en:</p> <ul style="list-style-type: none"> - Abono orgánico, lombricompost, boscashi, y otros - Creación de viveros forestales y frutales - Siembra de árboles en áreas de recarga acuífera - Mejoramiento de técnicas de producción mora - Creación viveros especie de mora mas dulce

		<ul style="list-style-type: none"> - Formación del Grupo de Covirenas y actuación de este - Patrullajes conjuntos MINAE y Tres Colinas - Manejo sostenible plantaciones silvestres de mora - Constitución del corredor Biológico Tres Colinas - Se realizo conteo de aves con el INBIO para el 2005
Alianzas estratégicas con Instituciones del Estado y otros Cooperantes	Relación de lejanía con MINAE por expropiación de terrenos para incrementar área de PILA	<p>Trabajo conjunto con el MINAET, el proyecto de PPD-FMAM fungió como vinculo y alianza entre estas dos organizaciones:</p> <ul style="list-style-type: none"> - Apertura de dialogo - Apoyo de TNC a la organización - Se han establecido alianzas estratégicas y planes de trabajo conjunto entre MINAE, TNC, y la comunidad y con los miembros de la Red Quercus
Posicionamiento y reconocimiento del PILA	Comunidad poco interesada en reconocer su posición geográfica dentro del PILA	<ul style="list-style-type: none"> - Se promocio la organización y sus proyectos como puntos atractivos, de aventura, de generación de adrenalina y retos de superación personal en la población costarricense y extranjera amante de la Aventura. - Se realizó un programa informativo sobre la comunidad y sobre el Cerro kamuk con la transmisión de un programa radial en una emisora de Pérez Zeledón
Generación encadenamientos productivos	de Cultivo de mora silvestre	<ul style="list-style-type: none"> - Incremento en el cultivo de mora silvestre y hortalizas

Empoderamiento. Participación comunal Generación de redes	Comunidad y organización poco estimulada y reconocida	<ul style="list-style-type: none"> - Iniciativa financiada por el PPD-FMAM-genera expectativas y genera acciones de organizatividad y cohesión comunitaria - Se estableció acercamiento con la Municipalidad de Buenos Aires para el gestionamiento de arreglos y mejoras del camino. - Reuniones de trabajo y alianzas estratégicas entre las cámaras de Santa María Brunka, Tres Colinas y Biolley con el fin de realizar actividades en red - Gira de Intercambio de experiencias a Panamá con el propósito de realizar una red de organizaciones binacionales a futuro en el PILA Costa Rica y Panamá, propiciado por TNC - Distribución de Alcantarillas en el trayecto de Helechales-Tres Colinas, con el fin de mejorar el drenaje de las correntías de las lluvias. - Fortalecimiento de las capacidades de los integrantes del grupo para apoyar las labores de conservación y administración de proyectos de beneficio para la comunidad, en conjunto con otros actores - La comunidad cuenta con un comité de vigilancia de los Recursos Naturales y comité de brigadas contra incendios forestales - La comunidad de Tres Colinas forma parte del Corredor Biológico Mesoamericano²³.
---	---	--

Nombre de la Organización: Tres Colinas de Potrero Grande Asotur

Número del proyecto: COS/03/32 -ampliación de la Iniciativa

Título del Proyecto: Sostenibilidad y Desarrollo para el Fortalecimiento y Conservación de la Biodiversidad en el Corredor Biológico El Quetzal Tres Colinas

Objetivo General Del Proyecto: Fomentar actividades conservacionistas que promuevan y fortalezcan la gestión comunal en el manejo, protección y conservación de los ecosistemas naturales mediante actividades complementarias – ecoturismo, capacitación, educación ambiental – para la generación de ingresos a las familias y una mejora en la calidad de vida.

²³ Definición del Corredor Biológico Mesoamericano: Un sistema de ordenamiento territorial compuesto de áreas naturales bajo regímenes de administración especial, zonas de núcleo, de amortiguamiento, de usos múltiples y de interconexión, organizado y consolidado, brindando un conjunto de bienes y servicios ambientales a la sociedad centroamericana y mundial, proporcionando los espacios de concertación social para promover la inversión en la conservación y uso sostenible de los recursos naturales. Fuente: *Guía práctica para el diseño, oficialización de corredores biológicos en Costa Rica*, pag.12

Área	Situación Inicial	Situación Actual
Productiva: mejoramiento de Infraestructura, equipo, mejoramiento de la calidad del producto, productividad	Ausencia de infraestructura para llevar a cabo procesos de investigación científica dentro del PILA, atención de turistas y lugar de reuniones.	<ul style="list-style-type: none"> - Se cuenta con infraestructura adecuada para Investigación científica, atención de turistas y centro de reuniones - Se cuenta con Infraestructura adecuada que permitirá a mediano plazo diversificar los ingresos de las personas que integran esta organización
Generación de otras actividades económicas como encadenamientos productivos	Cultivo de mora y extracción de esta en muy pequeña escala	<p>Con la iniciativa a largo plazo se pretende darle un mayor valor agregado al producto de la mora mediante:</p> <ul style="list-style-type: none"> - Fabricación de jaleas y otras confituras - Fabricación de vino de mora - Se pretende a largo plazo el cultivo de naranjilla orgánica como forma de diversificación del cultivo
Fortalecimiento de capacidades: superación personal	Experiencia en el manejo de proyectos con PPD-FMAM de 2000 y 20.000US.	<ul style="list-style-type: none"> - Conocimiento de la biodiversidad del Cerro Kamuk y generación de folleto de información sobre la biodiversidad del cerro. Fortalecidas las capacidades de los socios en este proceso - Desarrollada la capacidad para gestionar proyectos de construcción y administración de centros de visitantes - Capacidades fortalecidas en el manejo de viveros y cultivos orgánicos de mora y naranjilla - Organización cuenta con capacidad para coordinar y gerenciar otros proyectos en la comunidad producto de la implementación del proyecto con PPD-FMAM-FMAM
Protección del medio ambiente:	Acciones de protección del medio ambiente impulsadas con el apoyo del PPD-FMAM en forma modesta con el proyecto de planificación de la Iniciativa	<ul style="list-style-type: none"> - Reforestación en áreas de recarga acuífera - Reforestación de árboles como cortinas rompevientos - Siembra de mora y naranjilla sostenibles - Organización funcionando con grupo de Covirenas y Brigada forestal en coordinación con redes a nivel regional y nacional - Tres Colinas como Integrante de la Red Quercus como alianza de organizaciones que conforman una barrera de protección del PILA - Promoción de la Investigación científica en el PILA por medio del centro de investigación científica - instalación de banco de paneles y baterías solares que permite el acceso a energía limpia y permite agilizar algunas labores y la conexión a Internet por medio de celular. - Realización de la demarcación y mojoneo del Sendero Kamuk colocando un mojón cada 250 metros. Esta actividad fue aprobada por la Red Quercus INBIO de este resultado se obtendrá una guía que el mismo INBIO

Alianzas estratégicas con Instituciones del Estado y otros Cooperantes	Fortalecidas las alianzas Instituciones y de Cooperación con: INA, MINAET, INBIO, TNC, Gobierno Local, organizaciones comunitarias y ambientalistas	Editara. – Fortalecidas las alianzas Instituciones y de Cooperación con: INA, MINAET, INBIO, TNC, Gobierno Local, organizaciones comunitarias y ambientalistas
Posicionamiento y reconocimiento del PILA	Comunidad y organización con sensibilización a la protección de los recursos del PILA, inicio de las primeras acciones de fortalecimiento en el Area.	– Involucramiento, trabajo conjunto de las comunidades en pro de la protección del PILA – Sector del PILA cerro Kamuk cuenta con subestación de investigación que abre espacios de participación de la comunidad científica en el PILA
Generación encadenamientos productivos	de Mora como única alternativa de generación de ingresos	– Generación de otras actividades económicas y productivas que ha mediano y largo plazo es posible que se diversifiquen los ingresos de las familias pertenecientes a esta organización – Cultivo de mora y naranjilla orgánica – Valor agregado a la mora (jaleas, vinos, etc.) – Turismo científico en el PILA manejado por una organización comunitaria. – Hospedaje y alimentación para turistas nacionales y extranjeros, como opción privada de una de las familias que reside en la zona.
Empoderamiento: Participación comunal Generación de redes Mejoramiento condiciones de vida	Participación de la comunidad en actividades	– La gestión para la ejecución de la iniciativa permitió fortalecer la unión grupal, logrando hacer un trabajo de equipo mostrando la importancia de la organización en Pro del desarrollo sostenible. – Contar con Infraestructura propia esto ha permitido una mejor disponibilidad con Instituciones del Estado, Academia y donantes para realizar otras actividades e iniciativas. – Generar los eventos organizativos propios de la organización” Reunión anual de Brigadas Forestales” – Con representación de miembros de la Asociación mediante el Programa de Educación Ambiental del Parque Internacional la Amistada (EDUCA-PILA) de la Red Quercus, se están logrando acercamientos a comunidades que en el pasado causaban problemas al parque como el sector de la Lucha y Capri. Con este programa actualmente se apoyan a grupos locales de la zona de amortiguamiento dos colegios y cuatro escuelas. – Se realizo Congreso de Brigadistas del PILA en Tres Colinas donde participaron más de 160 personas logrando fortalecer acciones de coordinación vigilancia y protección contra incendios forestales. Se

- conforme un grupo de brigadistas esperando que un medio plazo se convierta en Asociación
- Se realizó el cierre del Proyecto de cofinanciamiento Conservación Internacional con financiamiento de \$US15742

Nombre de la organización: Asociación Cámara Ecológica de Turismo de Santa María de Brunka.

Número del proyecto: COS/O5/32

Título del Proyecto: Centro comunitario para la atención de visitantes, la capacitación ambiental y la prevención - combate de incendios forestales la comunidad de Santa María de Brunka y el Parque Internacional La Amistad, sector Cerro Cabecar.

Objetivo General del proyecto: Fomentar actividades conservacionistas que promuevan y fortalezcan la gestión comunal en el manejo, protección y conservación de los ecosistemas naturales mediante actividades complementarias – ecoturismo, capacitación, educación ambiental – para la generación de ingresos a las familias y una mejora en la calidad de vida.

Área	Situación Inicial	Situación Actual
Productiva: mejoramiento de Infraestructura, equipo, mejoramiento de la calidad del producto, productividad	Ausencia de infraestructura para llevar a cabo procesos de investigación científica dentro del PILA Sector Cabecar, atención de turistas y lugar de reuniones	<ul style="list-style-type: none"> - Se cuenta con infraestructura adecuada para Investigación científica, atención de turistas y centro de reuniones - Se cuenta con Infraestructura adecuada que permitirá a mediano plazo diversificar los ingresos de las personas que integran esta organización con la venta de alimentación y servicios de hospedaje y lugar de capacitaciones
Generación de otras actividades económicas	Cultivo de banano orgánico y miel de abeja Carrera al cerro Cabecar como generador de recursos económicos para la organización	<ul style="list-style-type: none"> - Fortalecimiento del cultivo del banano orgánico, a largo plazo la certificación y generación de un mayor valor agregado del producto - Producción y extracción de miel de abeja orgánica en el PILA - Turismo rural comunitario brindando servicios de hospedaje y alimentación a mediano plazo en el Centro de reuniones y casas de habitación - Fortalecimiento de la actividad de carrera a campo traviesa del cerro Cabecar
Fortalecimiento de capacidades: superación personal	Fortalecidas las capacidades de los líderes	<ul style="list-style-type: none"> - Conocimiento del cerro Cabecar - Capacitación de tres personas como guías de turismo - Fortalecidas las capacidades de los socios en este proceso de administración de proyectos y otras iniciativas llevadas a cabo con otros cooperantes como INBIO, TNC, CI, MINAET - Desarrollada la capacidad para gestionar proyectos de construcción y administración de centros de visitantes - Capacidades fortalecidas en el manejo de viveros y cultivos orgánicos - Organización cuenta con capacidad para coordinar y gerenciar otros proyectos en la comunidad producto de

Protección del ambiente:	del	medio	Acciones de protección del medio ambiente con bajo presupuesto	<p>la implementación del proyecto con PPD-FMAM-FMAM</p> <ul style="list-style-type: none"> - Fortalecidas las alianzas estratégicas para la protección del medio ambiente: Reuniones para la conectividad del Corredor Biológico Santa Rosa con el Parque, aún no se tienen aun resultados. - Organización funcionando enlace de los grupos de Covirenas y Brigadas forestales - Acetusama como Integrante de la Red Quercus como alianza de organizaciones que forman una barrera de protección del PILA. - Promoción de la Investigación científica en el PILA- Sector Cábecar por medio de tres muchachos que se están capacitando como guías de turismo - En el marco de trabajo con TNC y el Ministerio de Ambiente, se realizo el PROGRAMA EDUCAPILA, consiste en un programa de capacitación ejecutado por la sociedad civil para el manejo de residuos, hortalizas orgánicas y rescate de cultura - Se cuenta con una Asociación de Brigadistas con 12 integrantes todos acreditados, cada año con funcionarios del MINAET se realiza un refrescamiento de conceptos y practicas
Alianzas estratégicas con Instituciones del Estado y otros Cooperantes			Fortalecidas las alianzas Instituciones y de Cooperación con: INA, MINAET, INBIO, TNC, Gobierno Local, organizaciones comunitarias y ambientalistas	<ul style="list-style-type: none"> - Fortalecidas las alianzas Instituciones y de Cooperación con: INA, MINAET, INBIO, TNC, Gobierno Local, organizaciones comunitarias y ambientalistas
Posicionamiento y reconocimiento del PILA	y		Posicionamiento del PILA por medio de la carrera a campo travesía del Cerro Cabecar.	<ul style="list-style-type: none"> - Sector Cábecar del PILA cuenta con información científica e inventarios que proporcionan un mayor valor a las visitas que realizan los turistas. - Sector Pila por Santa María Brunka promocionado como espacio de recreación y visita por vecinos de Buenos Aires y Pérez Zeledón
Generación encadenamientos productivos	de		Producción sostenible en fincas individuales	<ul style="list-style-type: none"> - Generación de otras actividades económicas y productivas que ha mediano y largo plazo es posible que se diversifiquen los ingresos de las familias pertenecientes a esta organización (hospedaje y venta de alimentación en casas de habitación). Con inversión económica propia de las familias. - Transición del cultivo sostenible de banano a orgánico, con apoyo de PPD-FMAM y TNC - Embazado de miel de abeja y su comercialización, con apoyo de TNC principalmente - Turismo científico, recreativo y de

Empoderamiento: Participación comunal Generación de redes Mejoramiento condiciones de vida	Participación de la comunidad en actividades	<p>aventura en el PILA manejado por una organización comunitaria</p> <ul style="list-style-type: none"> - La gestión para la ejecución de la iniciativa permitió fortalecer la unión grupal. - Contar con Infraestructura propia esto ha permitido una mejor disponibilidad para realizar eventos organizativos propios, fortalecimiento de la carrera al Cerro Cabecar y gestar un lugar de capacitación para Covirenas y brigadistas - Con representación de miembros de la Asociación mediante el Programa de Educación Ambiental del Parque Internacional la Amistad (EDUCA-PILA) de la Red Quercus, se están logrando acercamientos a comunidades que antes los veían como - Se participo de la Red de brigadistas del PILA
---	--	--

Nombre de la organización: Asociación de Productores de Cedral de Cajón

Número del proyecto: COS/OP3/2/06/23

Nombre del proyecto: Desarrollo eco turístico Cedral, unan alternativa de mejoramiento de calidad de vida de sus pobladores, en beneficio de la conservación de los recursos naturales y culturales existentes.

Objetivo general del proyecto: Dinamización de la economía local a través del aprovechamiento turístico de los recursos ambientales con los que cuenta la comunidad. Desarrollando un modelo propio de turismo ecológico rural que incentive el uso adecuado del ambiente, para mejorar la calidad de vida y la sostenibilidad ambiental en el área de amortiguamiento al Parque Nacional Chirripó – Sector Cedral.

Área	Situación Inicial	Situación Actual
Productiva: mejoramiento de Infraestructura, equipo, mejoramiento de la calidad del producto, productividad	Ausencia de infraestructura para llevar acciones conjuntas de TRC, en términos de hospedaje y alimentación	<ul style="list-style-type: none"> - Se cuenta con infraestructura adecuada para, atención de turistas y centro de reuniones y de capacitación - Se cuenta con Infraestructura adecuada que permitirá a mediano plazo diversificar los ingresos de las personas que integran esta organización
Fortalecimiento de capacidades: superación personal	Infraestructura comunal en mal estado, sin acciones de mantenimiento. Infraestructura solicitada para diversas actividades de la comunidad	<ul style="list-style-type: none"> - Capacitación de tres personas como guías de turismo - Fortalecidas las capacidades de los socios en este proceso de administración de proyectos y otras iniciativas llevadas a cabo con otros cooperantes - Desarrollada la capacidad para gestionar proyectos de construcción y administración de centros de visitantes - Organización cuenta con capacidad para coordinar y gerenciar otros proyectos en la comunidad producto de la implementación del proyecto con Amisconde, TNC y PPD-FMAM-FMAM
Protección del medio ambiente:	Con el proyecto anterior de Amisconde habían implementado una serie de acciones de protección. Con el proyecto de Amisconde se	<ul style="list-style-type: none"> - Se continuaron las labores de protección del medio ambiente en el área del Chirripó. - Formación de grupo de Covirenas y Brigadas Forestales.

	inicio el tema de fincas integrales el impacto del proyecto fue para 15 familias con 15 filiales, duro 5 años desde el 2000 en la comunidad. Se capacito a más de 40 personas.	
– Alianzas estratégicas con Instituciones del Estado y otros Cooperantes	Fortalecidas las alianzas Instituciones y de Cooperación con: INA, MINAET, INBIO, TNC, Gobierno Local, organizaciones comunitarias y ambientalistas	– Fortalecidas las alianzas Instituciones y de Cooperación con: INA, MINAET, INBIO, TNC, Gobierno Local, organizaciones comunitarias y ambientalistas
Generación encadenamientos productivos	de No desarrollado su potencial total en términos de TRC y otras actividades productivas	– Voluntarios de organizaciones internacionales visitan la zona y brindan trabajo comunal a la comunidad. – Se hospedan en casas de habitación generando un ingreso para las familias – Se generan actividades de hospedaje y alimentación en casas de habitación con condiciones de calidad.
Empoderamiento: Participación comunal Generación de redes Mejoramiento condiciones de vida	Participación de la comunidad en actividades	– La gestión para la ejecución de la iniciativa permitió fortalecer la unión grupal. – Contar con Infraestructura propia esto ha permitido una mejor disponibilidad para realizar eventos organizativos propios y gestar un lugar de capacitación para Covirenas y brigadistas – Cuentan con un grupo de Brigada Forestal los cuales además representan fuerzas vivas de la comunidad Asociación de Desarrollo, Consejo de la Pastoral, Junta de Educación, comité de salud, Asada.

Nombre de la organización: Asociación de Mujeres Organizadas de Biolley; ASOMOBI.

No. de Proyecto: COS06-22

Nombre del Proyecto: Fortalecimiento a Asomobi para la Ejecución de Acciones de Capacitación, Protección, Mejoramiento Ambiental y de Estimulo Al Turismo Rural Comunitario

Objetivo del proyecto: Establecer una estrategia de conservación de la biodiversidad de la zona aledaña al Parque Internacional La Amistad, distrito de Biolley, fortaleciendo la economía familiar, comunal y el ambiente mediante el desarrollo del Turismo Rural Comunitario y la producción sostenible, la capacitación en temas ambientales y el fortalecimiento de estrategias de protección y conservación para la Reserva Forestal Finca Biolley y la Cuenca del Río Colorado

Área	Situación Inicial	Situación Actual
Productiva: mejoramiento de Infraestructura, equipo, mejoramiento de la calidad del producto, productividad	Infraestructura para la prestación del servicio turístico para atención de grupos en un salón	– Acondicionamiento de habitaciones individuales para prestar el servicio turístico de se cuentan con: 6 habitaciones, equipadas con cama matrimonial y camarote o dos camarotes y baños compartidos
Generación de otras actividades económicas como encadenamientos productivos	Encadenamientos económicos ligados al turismo rural generado por Asomobi de forma modesta	Fortalecimiento de encadenamientos productivos en la comunidad: Se diseño el tour en la finca de don Edgar, esta finca fue la única donde se pudo hacer todo el proceso de diseño del tour. Documentado en video y en fotos

Fortalecimiento de capacidades: superación personal	de Capacidades de los asociados y no asociados con vacíos importantes en temas de TRC	<ul style="list-style-type: none"> - Ingresos por visitación de enero a marzo 2008 69 personas han ingresado. Lo que significa en colones ventas por 1.011.600,00 colones. - Fortalecimiento de Encadenamientos generados: 9 encadenamientos, entre artesanías, café, pulpería, librería, pollos, guía, transporte, finca tour, hortalizas, etc. - En la reserva, cuentan con un sendero de 1,200 mts. no administrado aún por ASOMOBI, pero se convierte en un producto turístico más de la oferta la cual tiene un mayor valor agregado - El TRC como actividad que genera ingresos a la organización. <p>Fortalecimiento de capacidades en:</p> <ul style="list-style-type: none"> - Cocina Típica - Primer y Segundo Módulo de Primeros Auxilios. - Con el INA Ética Aplicada al Turismo y Geografía Turística para el PILA - Voluntario del Cuerpo de Paz apoyo en un curso de inglés Básico - Con Actuar, se contó con asesorías en decoración de interiores y jardinería. - Con el MINAE se realizo capacitación de Interpretación Ambiental - Se están capacitando tres muchachos de la organización con un convenio ACTUAR, INA y ICT como guías generales los cuáles serán acreditados o certificados por el INA. La modalidad es por asesorías con exámenes por suficiencia no pueden sacar menos de 100%
Protección del ambiente:	del medio Acciones de protección del medio ambiente, sin apoyo financiero.	<p>Fortalecidas acciones para la protección del medio ambiente</p> <ul style="list-style-type: none"> - Avances en la negociación para el traspaso de la Reserva. - Se cuenta con sistema de seguimiento de las fincas reforestadas - Todos los árboles producidos en el vivero fueron donados, mediante convenio verbal, con el compromiso del dueño de finca de darles mantenimiento - Se ha impartido Educación Ambiental en las escuelas de Guayacán, Los Naranjos, Linda Vista, Colorado y La Puna se hicieron muchas actividades diferentes de acuerdo a los temas escogidos hubo escuelas que los niños solicitaron sembrar árboles en una quebrada cerca de la escuela, en otras pintar un mural representativo de la naturaleza, en otras solicitaron que los ayudaran con charlas sobre la basura y que hacer con esta y por último la escuela de La Puna después de la charla los niños se interesaron por visitar el PILA - 3500 árboles producidos en vivero. - 3500 árboles sembrados entregados a productores (Microcuenca Rio Sabalo y Platanilla) - guardan registros. - Especies: Espavel, Zotas, tamarindo, cedros,

Alianzas estratégicas con Instituciones del Estado y otros Cooperantes	Alianzas establecidas	estratégicas	– Fortalecimiento de alianzas estratégicas con: TNC, Actuar, Cedcas, ISV, Cuerpo de Paz, INA, MINAET, Red Quercus, TNC
Posicionamiento y reconocimiento del PILA	Reconocimiento de la organización	de la	– Mayor reconocimiento de la organización en términos de impacto a nivel de las organizaciones comunales, actividades productivas, ambientales y de conservación
Empoderamiento: Participación comunal Generación de redes Mejoramiento condiciones de vida	Empoderada la organización para ejercer su función.		ASOMOBI desarrolla diferentes funciones como organización, es administradora del beneficio, trabaja en Turismo Rural y tiene el componente de proyección comunal y ambiental, y con el proyecto ha visto fortalecida su capacidad de la siguiente forma: <ul style="list-style-type: none"> • ASOMOBI esta consciente de la necesidad de contar con una estrategia de sostenibilidad, pero aunque lo han conversado y discutido en reuniones de la organización, es un paso que no han concretado. • Del cofinanciamiento recibido ha entrado en efectivo el de TNC por \$8,629 y el de ISV por \$9,234. • aporte de ISV enviando muchos grupos como voluntarios y esto nos ha facilitado el trabajo, tanto en la construcción como en la elaboración de senderos, además del recurso económico por que los voluntarios se hospedan en las casas de las familias. • Se pintó la escuela de la comunidad y se hicieron los sanitarios del Salón Comunal con la ayuda de estos voluntarios • Con RED QUERCUS se capacitaron tres muchachos más es decir en este momento cuentan con 6 muchachos preparándose como guías naturalistas. • Participación en la Feria Rural Comunitario, y en la de Mujer Empresaria, lo cual nos hace exponernos mas al público y que conozcan nuestra oferta • Mediante convenio ACTUAR- INA - ICT se están capacitando tres de los muchachos guías que tiene ASOMOBI como Guías Generales certificándose con el INA • Una de las muchachas esta estudiando inglés con el INA por diez meses • CEDCAS dono dos computadoras portátiles, trastes y un congelador, lo cual apoya la labor que realiza ASOMOBI. • El grupo mujeres indica que haber mejorado el lugar nos ha beneficiado mucho porque ya empezamos a ver los frutos, con una mayor visitación

Nombre Organización: Unión de Productores Agropecuarios de Buenos Aires. UPABA

Título del Proyecto: Producción Agrícola en armonía con la Naturaleza.

Objetivo General: Fortalecer iniciativas de agricultura orgánica, con las finalidades de contribuir con la protección y recuperación de recursos naturales, el saneamiento ambiental, la salud humana, animal y vegetal, y una mayor autosuficiencia económica de 20 familias en los distritos de Chánguena y Biolley del Cantón Buenos Aires.

Área	Situación Inicial	Situación Actual
<p>Productiva: mejoramiento de Infraestructura, equipo, mejoramiento de la calidad del producto, productividad</p> <p>Generación de otras actividades económicas como encadenamientos productivos</p>	<p>Iniciativas de los socios con producción tradicional</p> <p>Actividades económicas de cultivo de hortalizas y productos se mantienen</p>	<p>Iniciativas de los socios con producción en transición de sostenible a orgánica.</p> <p>Participación de 8 socios en las Ferias del Agricultor</p> <p>Se mantienen las mismas actividades económicas</p> <p>Según la entrevista realizada con Don José Luis en cada finca ha habido un incremento en la inversión para hacer más productivos, siguiendo los lineamientos de producción orgánica y sostenible</p>
Fortalecimiento de capacidades: superación personal	Los socios no contaban con prácticas y conocimientos en producción orgánica y sostenible	Se cuentan con conocimientos en prácticas de producción sostenibles para más de 35 personas Conocieron a partir del proyecto de PPD-FMAM otras organizaciones que estaban en proceso de producción en el cual ellos querían incursionar
Protección del medio ambiente:	No se tenían inventariadas actividades de protección del medio ambiente como organización.	Se reforestaron fincas con árboles maderables y autóctonos. Se reforestaron y cercaron nacientes de agua Se limitó el área de repasto del ganado con el fin de proteger el suelo. Upaba considera que gracias al apoyo de PPD-FMAM se ha logrado como cambio fundamental la mentalidad conservacionista de la gente, y que tienen que producir en armonía con el medio ambiente. Beneficiadas 35 familias con plástico para semi-invernaderos tipo tuneles, materiales, zarán y otros.
Alianzas estratégicas con Instituciones del Estado y otros Cooperantes	Trabajo en red con las organizaciones de Mesa Campesina UPABA forma parte de la confederación de organizaciones campesinas, mantiene una relación con las organizaciones ligadas a la Federación.	Se mantiene el trabajo en red con las organizaciones que forman parte de la Mesa Campesina. No existen redes de trabajo con otras organizaciones de la región, a excepción de Upacob para la construcción de invernaderos y de los biodigestores. Además de reuniones de la gente de la central sindical.
Posicionamiento y reconocimiento del PILA	N.A.	N.A.
Empoderamiento: Participación comunal Generación de redes Mejoramiento condiciones de vida		No hay reporte Con el proyecto de PPD-FMAM pasaron de 220 asociados a 550. Pero los beneficiados en el proyecto son 35 familias, es decir un 44%.

Anexo No.3 : Estrategia del PPD en el PILA

Estrategia del PPD-FMAM	Ejes de Desarrollo	Estrategias de Acción	Recursos económicos
Ambientales	<p>Gestión Ambiental: Bosques/Agua/Biodiversidad</p> <ul style="list-style-type: none"> Formación grupos Covirenas y Brigadas Formación de Biológicos Acceso a PSA Reforestación <p>Educación y sensibilización protección recursos</p> <ul style="list-style-type: none"> Campañas de Sensibilización Establecimiento de Programas educación 	<p>- Capacitación Intercambios Equipo Materiales Asistencia Técnica Específica Promoción Divulgación y</p>	<p>Los distribuye cada organización en la presentación del Prodoc al PPD-FMAM</p>
Mejoramiento de la Calidad de vida de	<p>Fortalecimiento actividades productivas:</p> <ul style="list-style-type: none"> Transición de Tradicional-sostenible-orgánico Diversificación de actividades productivas Tecnificación /y/o industrialización del producto Implementación de técnicas productivas amigables o sostenibles con el ambiente Apoyo en el mejoramiento de la calidad del producto, el embalaje, la presentación del producto final, mercadeo y promoción. <p>Actividades de servicios: TRC</p> <ul style="list-style-type: none"> Apoyo a la consolidación de un concepto de turismo diferente Brindar servicios de hospedaje y alimentación Mercadeo-promoción- Acceso a mercados finales venta producto final <p>Senderos:</p> <ul style="list-style-type: none"> Establecimiento de los senderos (Trazado) Estudios técnicos (planes de manejo, etc) 	<p>Capacitación Intercambios Equipo Materiales Asistencia Técnica Específica Promoción Divulgación y</p>	<p>Los distribuye cada organización en la presentación del Prodoc al PPD-FMAM</p>
Fortalecimiento de la organización	<p>A través del fortalecimiento de capacidades de sus integrantes</p>	<p>Seguimiento y Evaluación Imprevistos (2%)</p>	

Anexo No.4: Impacto reportado por iniciativa en términos ambientales, económicos y sociales

En la tabla siguiente se presentan las actividades generadas por las organizaciones y el impacto reportado en términos de actividades productivas y uso de la biodiversidad por medio del Turismo rural:

Nombre de la Organiz.	Actividad	Impacto generado	Empleos generados/cantidad de producto entregado/comercialización del producto	Actividad de servicios TRC	Impacto Generado en la generación de empleo	Encadenamientos con actividades de Turismo y aventura
Asoprola	Cultivo de Café	<p>Planta beneficiado del café completa</p> <p>11 fincas certificadas</p> <p>13 productores certificados, y 4 en transición</p> <p>133 has de café certificadas</p> <p>20 productores con producto sostenible esto implica 47 familias</p> <p>Se comercializa en grano de oro el café a Italia y procesado para consumo local</p> <p>El beneficio ya cuenta con certificación y ya se cuenta con permiso de ICAFE</p> <p>4 personas están capacitadas en el procesado de café y una en la industrialización</p> <p>Se ampliado el rango de acción de café orgánico a café sostenible, esto implica que hay dos comunidades en esto San Isidro y Altamira, y muchos otros productores esperando que le recibamos el café Hay un incremento de la inversión personal de los productores para extender e incentivar las áreas del cultivo del café orgánico</p> <p>Control biológico de las plagas para los asociados y no</p>	<p>47 familias entregan la producción de café a Asoprola</p> <p>Se generan 4 empleos en la temporada de recibo de café</p> <p>Se genera un puesto fijo para el beneficiado del café y el mantenimiento del beneficio.</p> <p>2 empleos generados para el administrador del beneficio y la comercialización del café.</p> <p>1 empleo generado en las actividades de PSA</p>	<p>Comercialización del producto turístico con organización que promueve el voluntariado ISV</p> <p>Voluntariado con 13 o 14 grupos con 160 voluntarios en el periodo 2005 - 2009</p> <p>Afiliación a Actuar e ingreso de 3 grupos enviados por Actuar a partir de la afiliación 2008</p> <p>VISITACION</p> <p>1500 turistas visitan las instalaciones</p> <p>Servicio de Hospedaje para 1000 personas por año</p>	<p>10 Mujeres tienen empleos temporales realizando actividades de: atención del Albergue preparación de alimentos, mucamas y servicio de restaurante</p> <p>1 empleo generado para el gerente o administrador del Albergue</p> <p>1 empleo generado para la persona encargada de la contabilidad de las iniciativas</p> <p>2 personas con empleo como guías naturalistas</p>	<p>-Tours a sendero Valle del Silencio</p> <p>-Tours a fincas con cultivos de café orgánico</p> <p>-Tours a los senderos dentro de la propiedad de la organización</p> <p>Tours mueso de - Pancho- Aptos culturales</p> <p>-Resultado 5 tours nuevos como encadenamiento</p> <p>Servicios de lavado y planchado de ropa</p> <p>-1 servicio de lavado y planchado para 5 Mujeres de la comunidad</p>

		asociados por medio de un laboratorio SECADORES SOLARES Valor agregado al tener 350 mts de extensión de secadores solares Valor agregado a la producción Para el tratamiento de café finos, se cumplen con las especificaciones solicitadas				
	Cultivo de hortalizas	5000 mts cuadrados de invernaderos techados 15 productos en producción más 5 productos extras Ahora se comercializa en grandes cantidades y se hace de manera familiar todos los miembros de la familia intervienen en al producción	15 productores venden sus productos en la Feria del Agricultor y abastecen las necesidades del Albergue en función del número de visitantes que ingresan.			-Venta de hortalizas al Albergue para la atención de los turistas -Venta de alimentación a visitantes en la soda -Elaboración de jaleas y mermeladas, embasado de la miel de abeja Resultado: 4 Encadenamientos productivos
Nombre de la Organizc	Actividad	Impacto generado	Empleos generados/cantidad de producto entregado/comercialización del producto	Actividad de servicios TRC	Impacto Generado	Encadenamientos con actividades de Turismo
Tres Colinas	Cultivo de mora silvestre	Producción de 2 has de mora silvestre. Comercialización en las ferias del agricultor Apoyo indirecto en la producción de mora, mediante la capacitación y asesoría en	10 productores venden sus productos en la Feria del Agricultor y perciben ingresos por la venta de 3000 kilos de mora a un precio promedio de 400 colones.	TRC científico y de investigación Tours a Cerro Kamuk	Turismo de investigación Sector del PILA cerro Kamuk cuenta con subestación de investigación que	2 personas con empleo como guías naturalistas Venta de servicios de hospedaje y alimentación

		agricultura, orgánica y sostenible, elaboración y producción de foliares, lombricompost y otras técnicas productivas			abre espacios de participación de la comunidad científica en el PILA y turismo científico El centro de investigación está en proceso de conclusión por ello no hay reporte de ingresos ni de actividades generadas aún	privado Venta de mora a los visitantes Resultados 3 encadenamientos productivos
Upaba	Transición de cultivos tradicionales a sostenibles	Beneficiadas 35 familias con plástico para semi-invernaderos tipo túneles, materiales, zarán y otros A partir del apoyo en fortalecimiento de capacidades y materiales para los invernaderos la gente sigue haciendo mejorar e invirtiendo en sus fincas, no se cuenta con estimación del dinero aproximado.	Ingresos entre 350.000 a 400.000 colones por productor 8 agricultores participando en la Feria del agricultor los días Sábados			
Nombre de la Organiz	Actividad	Impacto generado	Empleos generados/cantidad de producto entregado/comercialización del producto	Actividad de servicios TRC	Impacto Generado	Encadenamientos con actividades de Turismo
Asomobi	Cultivo de café	Viveros para la siembra de árboles en las plantaciones de café – 3500 árboles producidos en vivero. 3500 árboles sembrados entregados a productores (Microcuenca Río	No se reportan ingresos por esta actividad generada, mediante la realización del vivero se contrato temporalmente a 3 personas	Tours a sendero Valle del Silencio Sabana La Esperanza	Ingresos por visitación de enero a marzo 2008 69 personas han ingresado. Lo que significa en colones ventas por 1.011.600,00 colones.	Actividades productivas como encadenamientos al turismo y café; servicios de hospedaje en casas de habitación 5 familias han

		Sábalo y Platanilla) - guardan registros. Especies: Espavel, Sotas, tamarindo, cedros			<p>Afiliación a Actuar y visita de grupos por Actuar</p> <p>Ingreso de grupos de voluntariado de ISV</p> <p>1 empleo generado para la persona encargada de la contabilidad de las iniciativas.</p> <p>1 empleo generado para el gerente o administrador del Albergue</p> <p>2 personas con empleo como guías naturalistas</p>	<p>realizado infraestructura para brindar los servicios</p> <p>Venta de artesanías, venta de café tostado, pulpería, librería, pollos, guía, transportes, tours a la finca de café y venta de hortalizas.</p> <p>2 personas que ofrecen tours extra: tours de ranas y tour nocturno</p> <p>Resultado: 11 Encadenamientos productivos</p>
				Tours al Cerro Cabecar Carrera a Cerro Cabecar	<p>TRC brindando por la organización, con el Centro de usos múltiples</p> <p>El centro de investigación está en proceso de conclusión por ello no hay reporte de ingresos ni de actividades generadas aún.</p>	<p>2 personas con empleo como guías naturalistas</p> <p>Venta de servicios de alimentación y Hospedaje de manera privada en casas de habitación</p> <p>Venta de miel de abeja</p> <p>Resultado 4</p>

						encadenamientos
--	--	--	--	--	--	-----------------

Nombre de la Organiz	Actividad	Impacto generado	Empleos generados/cantidad de producto entregado/comercialización del producto	Actividad de servicios TRC	Impacto Generado	Encadenamientos con actividades de Turismo
Asoproce				Centro de usos múltiples Tours al Cerro Chirripo	Ingreso de grupos de voluntariado de World Global (10 grupos al año con promedio de 15 personas). Se realizan actividades comunales en el centro de uso múltiples: grupo de mujeres brinda servicios de alimentación	El hospedaje se brinda en casas de habitación 20 mujeres brindan hospedaje Empleo generado para 20 mujeres en actividades de preparación de alimentos, lavado y planchado de ropa comercialización de productos lácteos en atención a turistas que ingresan a la zona en temporada alta. Encadenamientos productivos: 6 2 personas con empleo como guías naturalistas

Anexo No.5: Mapa de Ubicación de las Iniciativas financiadas por el PPD-FMAM

